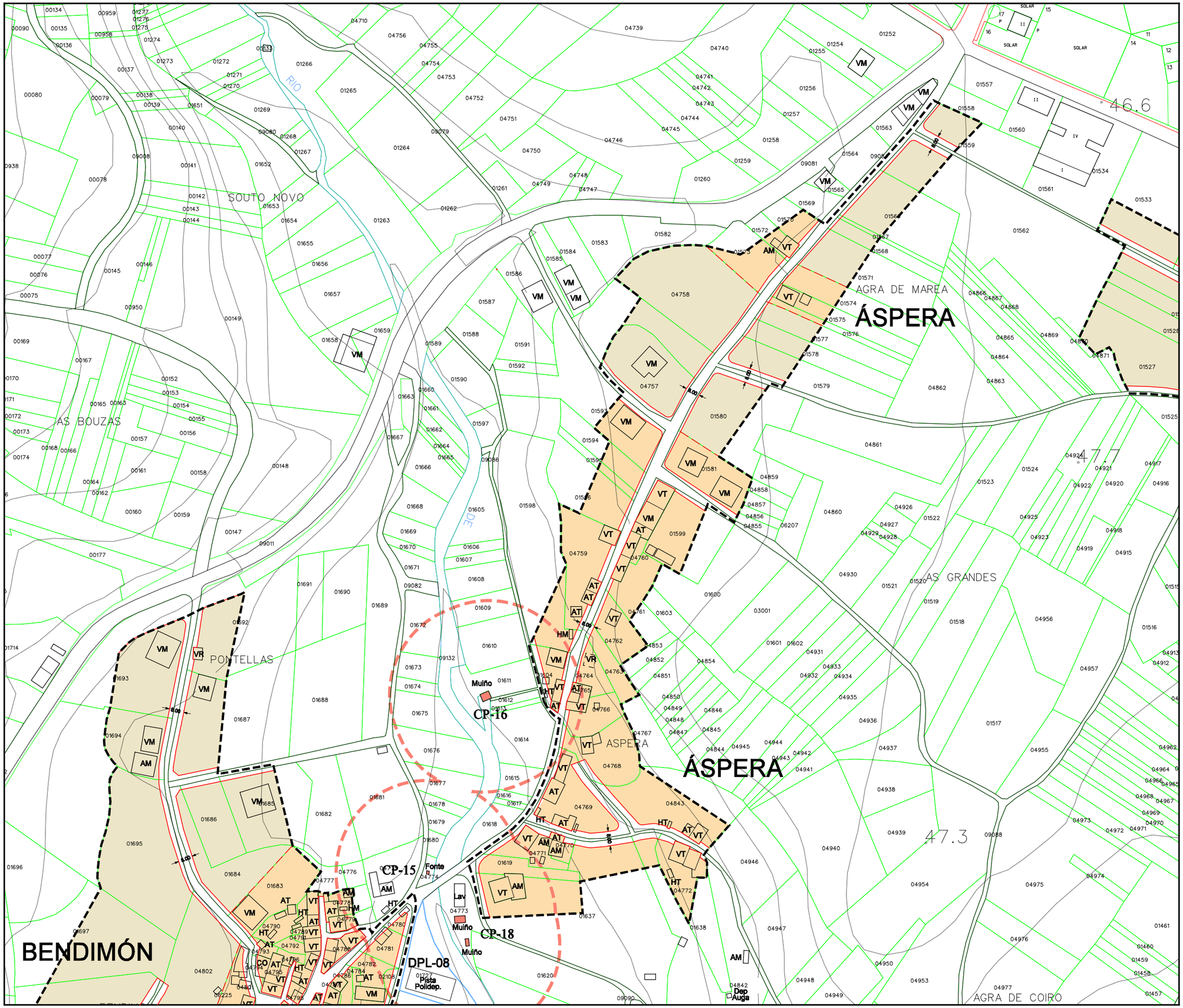

Parroquia:	Fecha:
ROO (San Xoán)	DECEMBRO 2010
	Escala: 1:2000
Núcleo: ÁSPERA	Número: 08.01

LENDA

	LÍMITE DE NÚCLEO RURAL
	ALIÑACIÓN
	LIÑA CAMBIO DE CUALIFICACIÓN
	LIÑA LÍMITE DA EDIFICACIÓN
	NÚCLEO RURAL TRADICIONAL
	ÁREA DE EXPANSIÓN

VR	Vivenda en ruínas	CO	Cuberto
VT	Vivenda tradicional	HT	Hórreo tradicional
VM	Vivenda moderna	HM	Hórreo moderno
AT	Alpendre tradicional	R	Ruína
AM	Alpendre moderno	N	Nave

EQUIPAMENTOS E ESPACIOS LIBRES

S. Local	S. Xeral	Tipo
ELL-nº	ELX-nº	ESPACIOS LIBRES
ZVL-nº	ZVX-nº	ZONAS VERDES
ADL-nº	ADX-nº	ADMINISTRATIVO
CEL-nº	CEX-nº	CEMITERIO
DPL-nº	DPX-nº	DEPORTIVO
DCL-nº	DCX-nº	DOCENTE
REL-nº	REX-nº	RELIXIOSO
RCL-nº	RCX-nº	CONXUNTO PARROQUIAL
SAL-nº	SAX-nº	SANITARIO - ASISTENCIAL
SRL-nº	SRX-nº	SERVICIOS URBANISTICOS
SCL-nº	SCX-nº	SOCIO - CULTURAL
		LÍMITE DE EQUIP./ ESPACIO LIBRE

CATÁLOGO

Arquitec.	Arqueoló.	Tipo
AR-nº		ARQUITECTURA RELIXIOSA
CR-nº		CRUCEIROS E PETOS
AC-nº		ARQUITECTURA CIVIL
CP-nº		CONSTRUCCIÓNS POPULARES
OC-nº		OBRA CIVIL
	GA-nº	XACEMENTO ARQUEOLÓXICO
		PROTEC. ELEMENTO CATALOGADO
		ÁREA DE RESPECTO

Concello de Outes

Estudio Técnico Galiego, S.A.

PLAN XERAL DE ORDENACIÓN MUNICIPAL

DOCUMENTO DE APROBACIÓN DEFINITIVA

ORDENACIÓN DOS NÚCLEOS RURAIS

O Equipo Redactor:

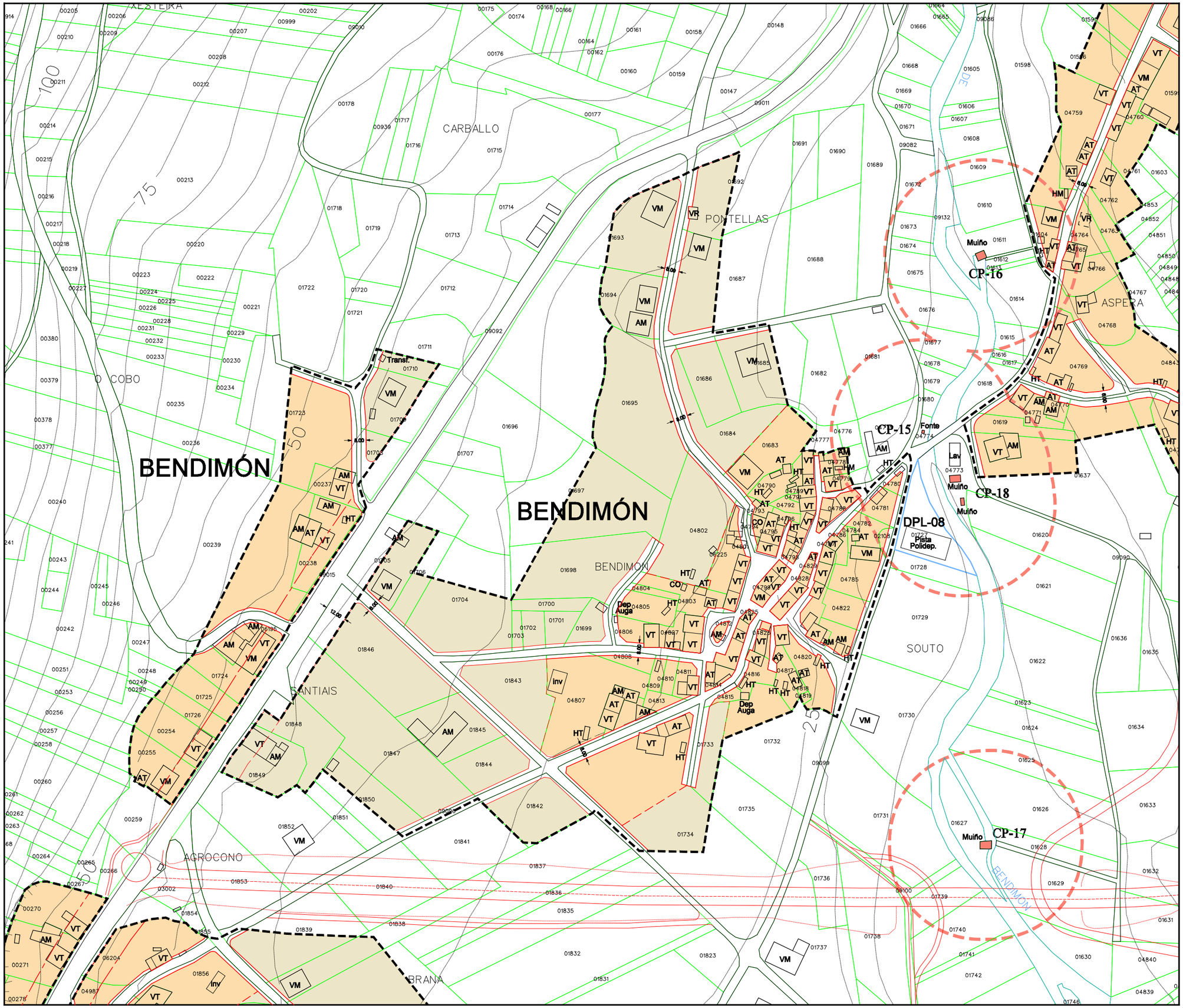

Parroquia:	Fecha:
ROO (San Xoán)	DECEMBRO 2010
	Escala: 1:2000
Núcleo: BENDIMÓN	Número: 08.02

LENDA

	LÍMITE DE NÚCLEO RURAL
	ALIÑACIÓN
	LIÑA CAMBIO DE CUALIFICACIÓN
	LIÑA LÍMITE DA EDIFICACIÓN
	NÚCLEO RURAL TRADICIONAL
	ÁREA DE EXPANSIÓN

VR	Vivenda en ruínas	CO	Cuberto
VT	Vivenda tradicional	HT	Hórreo tradicional
VM	Vivenda moderna	HM	Hórreo moderno
AT	Alpendre tradicional	R	Ruína
AM	Alpendre moderno	N	Nave

EQUIPAMENTOS E ESPACIOS LIBRES

S. Local	S. Xeral	Tipo
ELL-nº	ELX-nº	ESPACIOS LIBRES
ZVL-nº	ZVX-nº	ZONAS VERDES
ADL-nº	ADX-nº	ADMINISTRATIVO
CEL-nº	CEX-nº	CEMITERIO
DPL-nº	DPX-nº	DEPORTIVO
DCL-nº	DCX-nº	DOCENTE
REL-nº	REX-nº	RELIXIOSO
RCL-nº	RCX-nº	CONXUNTO PARROQUIAL
SAL-nº	SAX-nº	SANITARIO - ASISTENCIAL
SRL-nº	SRX-nº	SERVICIOS URBANISTICOS
SCL-nº	SCX-nº	SOCIO - CULTURAL
		LÍMITE DE EQUIP./ ESPACIO LIBRE

CATÁLOGO

Arquitec.	Arqueoló.	Tipo
AR-nº		ARQUITECTURA RELIXIOSA
CR-nº		CRUCEIROS E PETOS
AC-nº		ARQUITECTURA CIVIL
CP-nº		CONSTRUCCIÓNS POPULARES
OC-nº		OBRA CIVIL
	GA-nº	XACEMENTO ARQUEOLÓXICO
		PROTEC. ELEMENTO CATALOGADO
		ÁREA DE RESPECTO

Concello de Outes

Estudio Técnico Galiego, S.A.

PLAN XERAL DE ORDENACIÓN MUNICIPAL

DOCUMENTO DE APROBACIÓN DEFINITIVA

ORDENACIÓN DOS NÚCLEOS RURAIS

O Equipo Redactor:

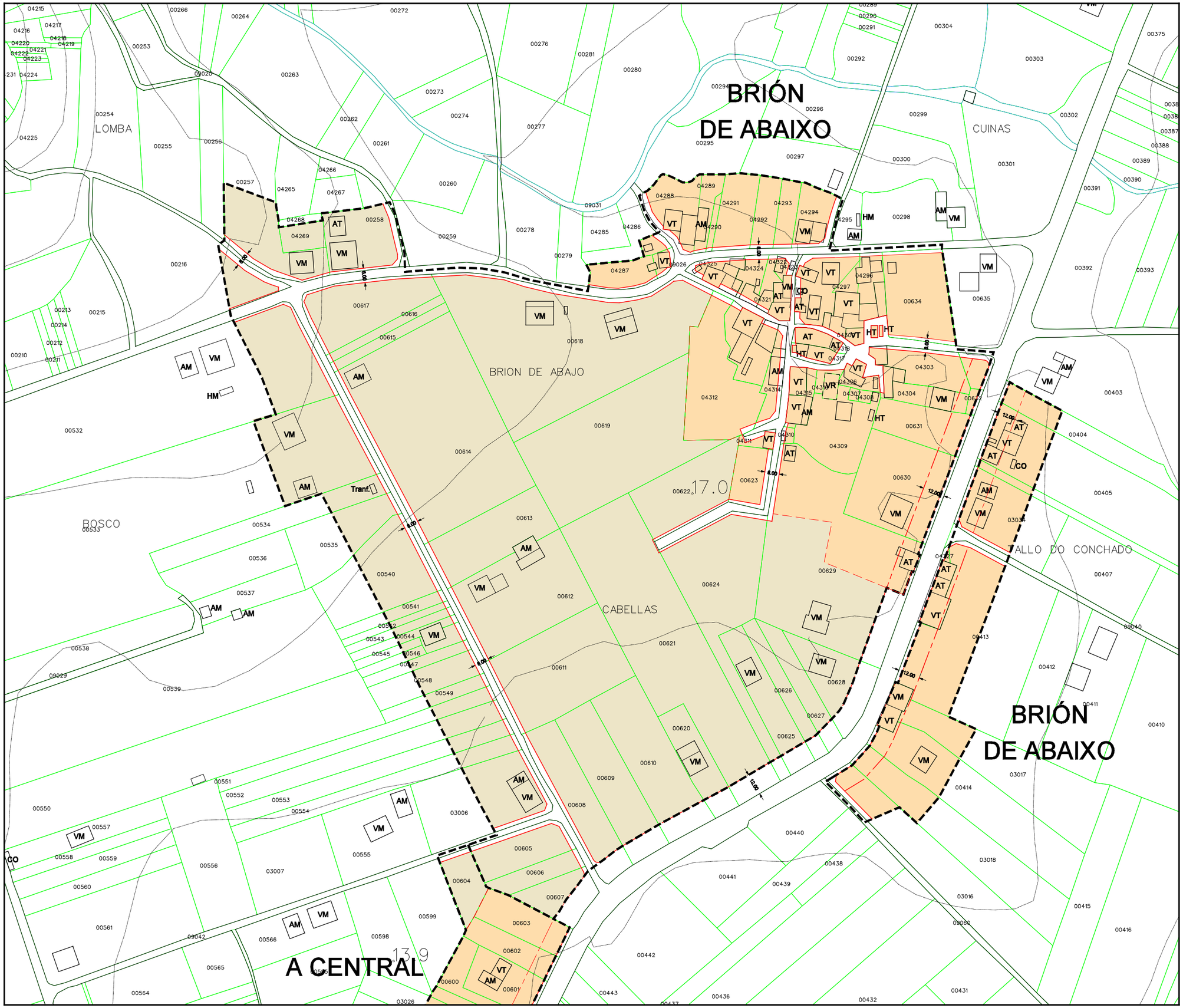

Parroquia:	Fecha:
ROO (San Xoán)	DECEMBRO 2010
	Escala: 1:2000
Núcleo: BRIÓN DE ABAIXO	Número: 08.03

LENDA

	LÍMITE DE NÚCLEO RURAL
	ALIÑACIÓN
	LIÑA CAMBIO DE CUALIFICACIÓN
	LIÑA LÍMITE DA EDIFICACIÓN
	NÚCLEO RURAL TRADICIONAL
	ÁREA DE EXPANSIÓN

VR	Vivenda en ruínas	CO	Cuberto
VT	Vivenda tradicional	HT	Hórreo tradicional
VM	Vivenda moderna	HM	Hórreo moderno
AT	Alpendre tradicional	R	Ruína
AM	Alpendre moderno	N	Nave

EQUIPAMENTOS E ESPACIOS LIBRES

S. Local	S. Xeral	Tipo
ELL-nº	ELX-nº	ESPACIOS LIBRES
ZVL-nº	ZVX-nº	ZONAS VERDES
ADL-nº	ADX-nº	ADMINISTRATIVO
CEL-nº	CEX-nº	CEMITERIO
DPL-nº	DPX-nº	DEPORTIVO
DCL-nº	DCX-nº	DOCENTE
REL-nº	REX-nº	RELIXIOSO
RCL-nº	RCX-nº	CONXUNTO PARROQUIAL
SAL-nº	SAX-nº	SANITARIO - ASISTENCIAL
SRL-nº	SRX-nº	SERVICIOS URBANISTICOS
SCL-nº	SCX-nº	SOCIO - CULTURAL
		LÍMITE DE EQUIP./ ESPACIO LIBRE

CATÁLOGO

Arquitec.	Arqueoló.	Tipo
AR-nº		ARQUITECTURA RELIXIOSA
CR-nº		CRUCEIROS E PETOS
AC-nº		ARQUITECTURA CIVIL
CP-nº		CONSTRUCCIÓNS POPULARES
OC-nº		OBRA CIVIL
	GA-nº	XACEMENTO ARQUEOLÓXICO
		PROTEC. ELEMENTO CATALOGADO
		ÁREA DE RESPECTO

Concello de Outes

Estudio Técnico Galiego, S.A.

PLAN XERAL DE ORDENACIÓN MUNICIPAL

DOCUMENTO DE APROBACIÓN DEFINITIVA

ORDENACIÓN DOS NÚCLEOS RURAIS

O Equipo Redactor:

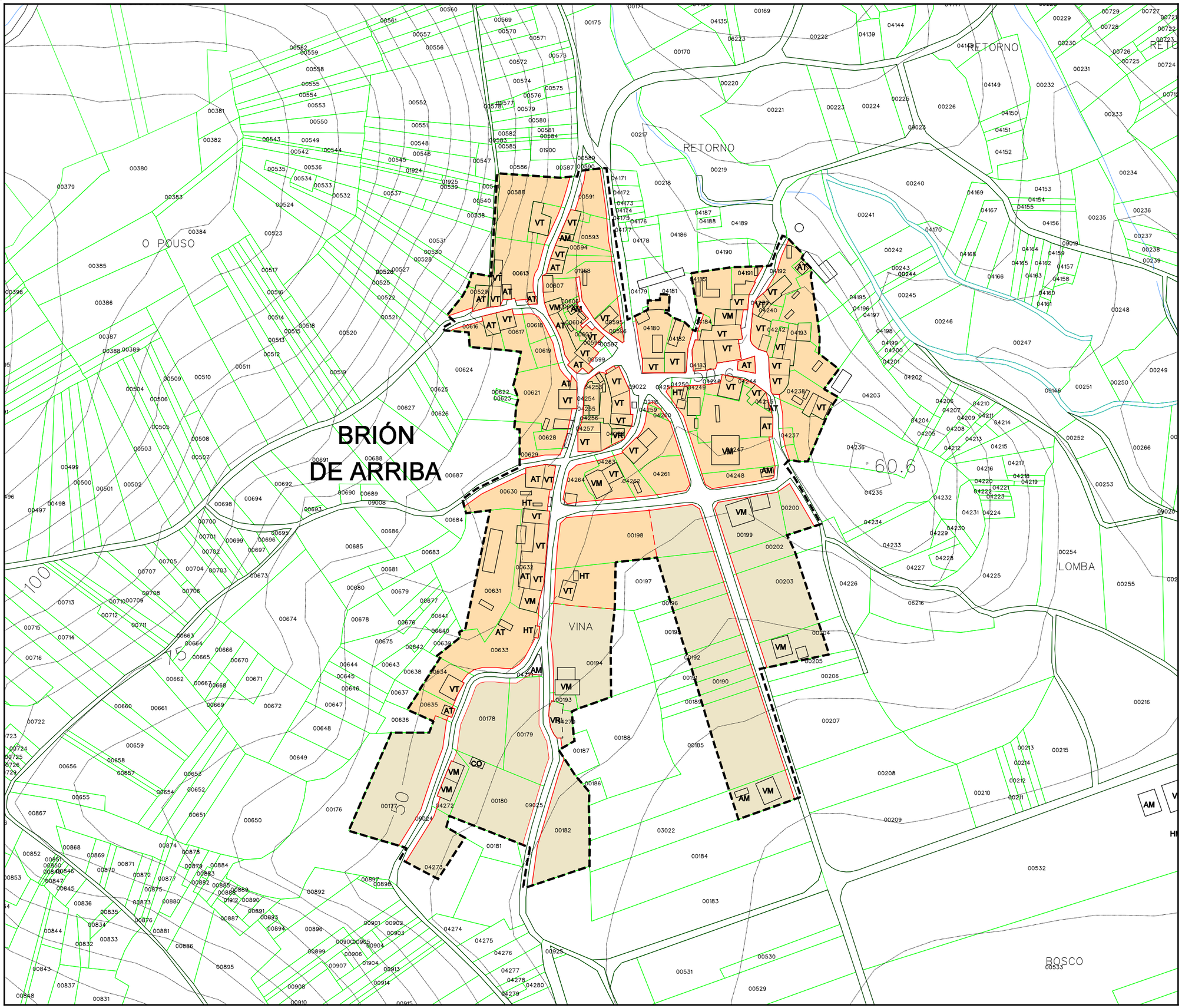

Parroquia:	Fecha:
ROO (San Xoán)	DECEMBRO 2010
	Escala: 1:2000
Núcleo: BRION DE ARRIBA	Número: 08.04

LENDA

	LÍMITE DE NÚCLEO RURAL
	ALIÑACIÓN
	LIÑA CAMBIO DE CUALIFICACIÓN
	LIÑA LÍMITE DA EDIFICACIÓN
	NÚCLEO RURAL TRADICIONAL
	ÁREA DE EXPANSIÓN

VR	Vivenda en ruínas	CO	Cuberto
VT	Vivenda tradicional	HT	Hórreo tradicional
VM	Vivenda moderna	HM	Hórreo moderno
AT	Alpendre tradicional	R	Ruína
AM	Alpendre moderno	N	Nave

EQUIPAMENTOS E ESPACIOS LIBRES

S. Local	S. Xeral	Tipo
ELL-nº	ELX-nº	ESPACIOS LIBRES
ZVL-nº	ZVX-nº	ZONAS VERDES
ADL-nº	ADX-nº	ADMINISTRATIVO
CEL-nº	CEX-nº	CEMITERIO
DPL-nº	DPX-nº	DEPORTIVO
DCL-nº	DCX-nº	DOCENTE
REL-nº	REX-nº	RELIXIOSO
RCL-nº	RCX-nº	CONXUNTO PARROQUIAL
SAL-nº	SAX-nº	SANITARIO - ASISTENCIAL
SRL-nº	SRX-nº	SERVICIOS URBANISTICOS
SCL-nº	SCX-nº	SOCIO - CULTURAL
		LÍMITE DE EQUIP./ ESPACIO LIBRE

CATÁLOGO

Arquitec.	Arqueoló.	Tipo
AR-nº		ARQUITECTURA RELIXIOSA
CR-nº		CRUCEIROS E PETOS
AC-nº		ARQUITECTURA CIVIL
CP-nº		CONSTRUCCIÓNS POPULARES
OC-nº		OBRA CIVIL
	GA-nº	XACEMENTO ARQUEOLÓXICO
		PROTEC. ELEMENTO CATALOGADO
		ÁREA DE RESPECTO

Concello de Outes

Estudio Técnico Galiego, S.A.

PLAN XERAL DE ORDENACIÓN MUNICIPAL

DOCUMENTO DE APROBACIÓN DEFINITIVA

ORDENACIÓN DOS NÚCLEOS RURAIS

O Equipo Redactor:

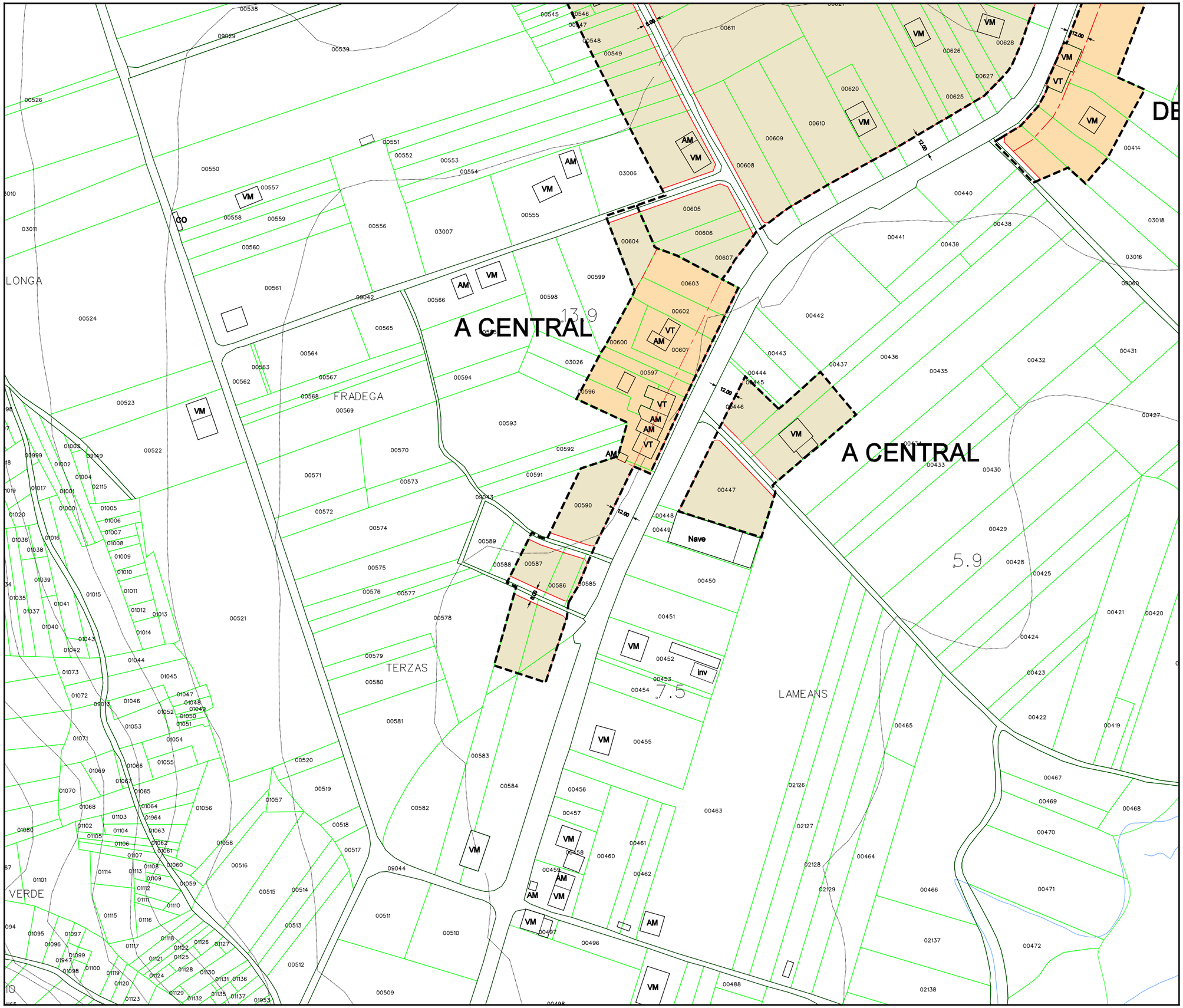

Parroquia:	Fecha:
ROO (San Xoán)	DECEMBRO 2010
	Escala: 1:2000
Núcleo: CENTRAL, A	Número: 08.05

LENDA

	LÍMITE DE NÚCLEO RURAL
	ALIÑACIÓN
	LIÑA CAMBIO DE CUALIFICACIÓN
	LIÑA LÍMITE DA EDIFICACIÓN
	NÚCLEO RURAL TRADICIONAL
	ÁREA DE EXPANSIÓN

VR	Vivenda en ruínas	CO	Cuberto
VT	Vivenda tradicional	HT	Hórreo tradicional
VM	Vivenda moderna	HM	Hórreo moderno
AT	Alpendre tradicional	R	Ruína
AM	Alpendre moderno	N	Nave

EQUIPAMENTOS E ESPACIOS LIBRES

S. Local	S. Xeral	Tipo
ELL-nº	ELX-nº	ESPACIOS LIBRES
ZVL-nº	ZVX-nº	ZONAS VERDES
ADL-nº	ADX-nº	ADMINISTRATIVO
CEL-nº	CEX-nº	CEMITERIO
DPL-nº	DPX-nº	DEPORTIVO
DCL-nº	DCX-nº	DOCENTE
REL-nº	REX-nº	RELIXIOSO
RCL-nº	RCX-nº	CONXUNTO PARROQUIAL
SAL-nº	SAX-nº	SANITARIO - ASISTENCIAL
SRL-nº	SRX-nº	SERVICIOS URBANISTICOS
SCL-nº	SCX-nº	SOCIO - CULTURAL
		LÍMITE DE EQUIP./ ESPACIO LIBRE

CATÁLOGO

Arquitec.	Arqueoló.	Tipo
AR-nº		ARQUITECTURA RELIXIOSA
CR-nº		CRUCEIROS E PETOS
AC-nº		ARQUITECTURA CIVIL
CP-nº		CONSTRUCCIÓNS POPULARES
OC-nº		OBRA CIVIL
	GA-nº	XACEMENTO ARQUEOLÓXICO
		PROTEC. ELEMENTO CATALOGADO
		ÁREA DE RESPECTO

Concello de Outes

Estudio Técnico Galiego, S.A.

PLAN XERAL DE ORDENACIÓN MUNICIPAL

DOCUMENTO DE APROBACIÓN DEFINITIVA

ORDENACIÓN DOS NÚCLEOS RURAIS

O Equipo Redactor:

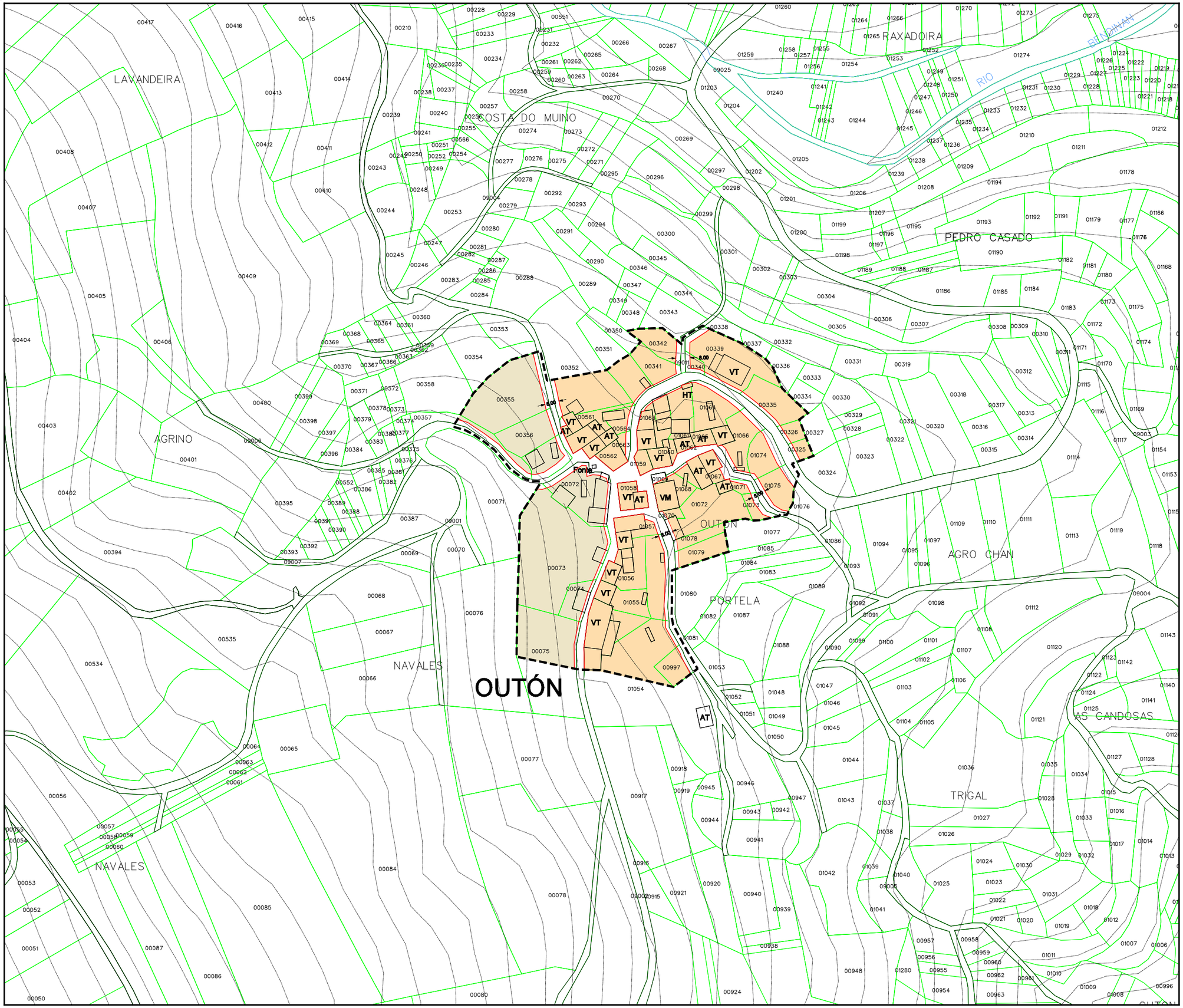

Parroquia:	Fecha:
ROO (San Xoán)	DECEMBRO 2010
	Escala: 1:2000
Núcleo: OUTÓN	Número: 08.06

LENDA

	LÍMITE DE NÚCLEO RURAL
	ALIÑACIÓN
	LIÑA CAMBIO DE CUALIFICACIÓN
	LIÑA LÍMITE DA EDIFICACIÓN
	NÚCLEO RURAL TRADICIONAL
	ÁREA DE EXPANSIÓN

VR	Vivenda en ruínas	CO	Cuberto
VT	Vivenda tradicional	HT	Hórreo tradicional
VM	Vivenda moderna	HM	Hórreo moderno
AT	Alpendre tradicional	R	Ruína
AM	Alpendre moderno	N	Nave

EQUIPAMENTOS E ESPACIOS LIBRES

S. Local	S. Xeral	Tipo
ELL-nº	ELX-nº	ESPACIOS LIBRES
ZVL-nº	ZVX-nº	ZONAS VERDES
ADL-nº	ADX-nº	ADMINISTRATIVO
CEL-nº	CEX-nº	CEMITERIO
DPL-nº	DPX-nº	DEPORTIVO
DCL-nº	DCX-nº	DOCENTE
REL-nº	REX-nº	RELIXIOSO
RCL-nº	RCX-nº	CONXUNTO PARROQUIAL
SAL-nº	SAX-nº	SANITARIO - ASISTENCIAL
SRL-nº	SRX-nº	SERVICIOS URBANISTICOS
SCL-nº	SCX-nº	SOCIO - CULTURAL
		LÍMITE DE EQUIP./ ESPACIO LIBRE

CATÁLOGO

Arquitec.	Arqueoló.	Tipo
AR-nº		ARQUITECTURA RELIXIOSA
CR-nº		CRUCEIROS E PETOS
AC-nº		ARQUITECTURA CIVIL
CP-nº		CONSTRUCCIÓNS POPULARES
OC-nº		OBRA CIVIL
	GA-nº	XACEMENTO ARQUEOLÓXICO
		PROTEC. ELEMENTO CATALOGADO
		ÁREA DE RESPECTO

Concello de Outes

Estudio Técnico Galiego, S.A.

PLAN XERAL DE ORDENACIÓN MUNICIPAL

DOCUMENTO DE APROBACIÓN DEFINITIVA

ORDENACIÓN DOS NÚCLEOS RURAIS

O Equipo Redactor:

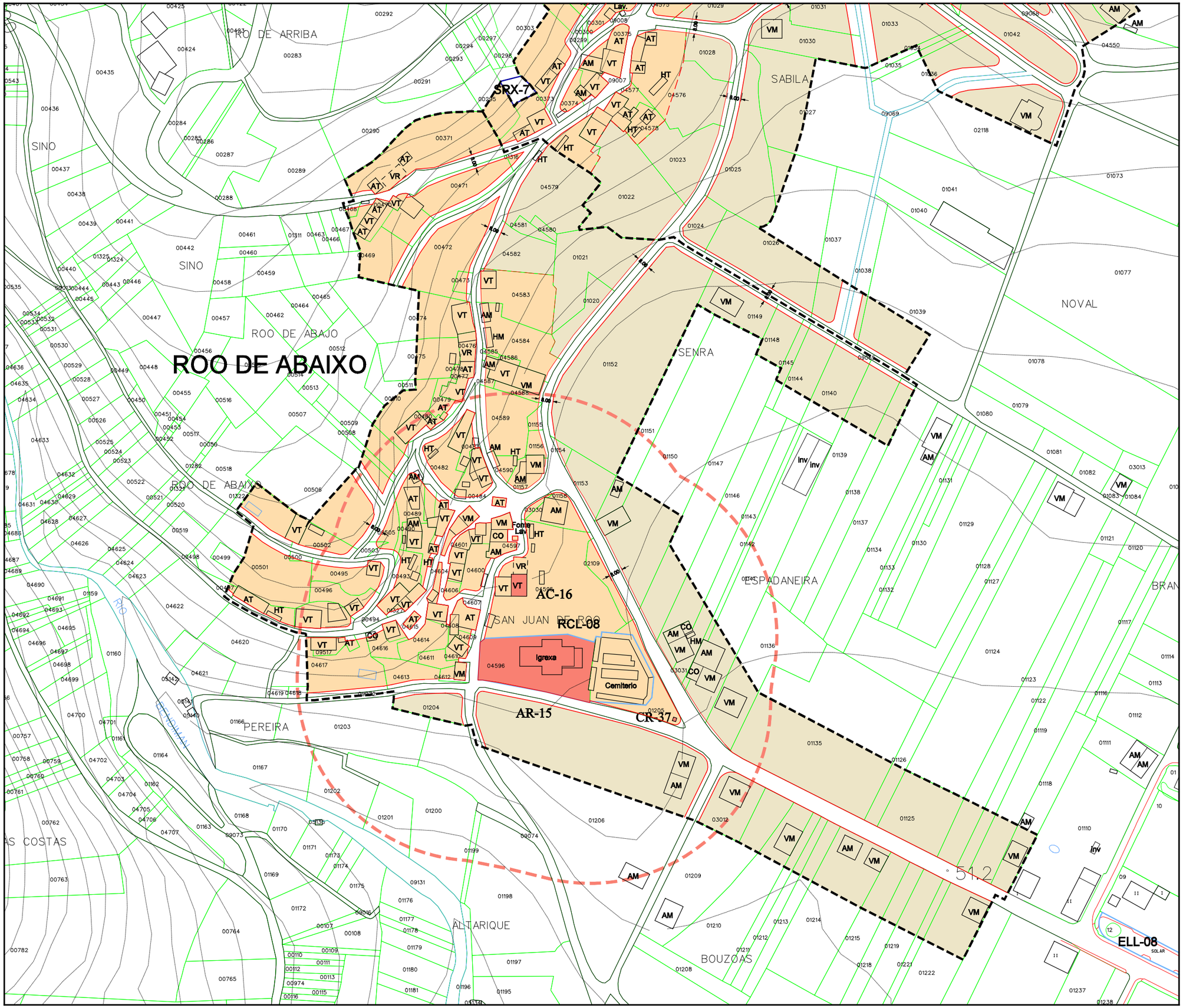

Parroquia:	Fecha:
ROO (San Xoán)	DECEMBRO 2010
	Escala: 1:2000
Núcleo: ROO DE ABAIXO	Número: 08.07

LENDA

	LÍMITE DE NÚCLEO RURAL
	ALIÑACIÓN
	LIÑA CAMBIO DE CUALIFICACIÓN
	LIÑA LÍMITE DA EDIFICACIÓN
	NÚCLEO RURAL TRADICIONAL
	ÁREA DE EXPANSIÓN

VR	Vivenda en ruínas	CO	Cuberto
VT	Vivenda tradicional	HT	Hórreo tradicional
VM	Vivenda moderna	HM	Hórreo moderno
AT	Alpendre tradicional	R	Ruína
AM	Alpendre moderno	N	Nave

EQUIPAMENTOS E ESPACIOS LIBRES

S. Local	S. Xeral	Tipo
ELL-nº	ELX-nº	ESPACIOS LIBRES
ZVL-nº	ZVX-nº	ZONAS VERDES
ADL-nº	ADX-nº	ADMINISTRATIVO
CEL-nº	CEX-nº	CEMITERIO
DPL-nº	DPX-nº	DEPORTIVO
DCL-nº	DCX-nº	DOCENTE
REL-nº	REX-nº	RELIXIOSO
RCL-nº	RCX-nº	CONXUNTO PARROQUIAL
SAL-nº	SAX-nº	SANITARIO - ASISTENCIAL
SRL-nº	SRX-nº	SERVICIOS URBANISTICOS
SCL-nº	SCX-nº	SOCIO - CULTURAL
		LÍMITE DE EQUIP./ ESPACIO LIBRE

CATÁLOGO

Arquitec.	Arqueoló.	Tipo
AR-nº		ARQUITECTURA RELIXIOSA
CR-nº		CRUCEIROS E PETOS
AC-nº		ARQUITECTURA CIVIL
CP-nº		CONSTRUCCIÓNS POPULARES
OC-nº		OBRA CIVIL
	GA-nº	XACEMENTO ARQUEOLÓXICO
		PROTEC. ELEMENTO CATALOGADO
		ÁREA DE RESPECTO

Concello de Outes

Estudio Técnico Galiego, S.A.

PLAN XERAL DE ORDENACIÓN MUNICIPAL

DOCUMENTO DE APROBACIÓN DEFINITIVA

ORDENACIÓN DOS NÚCLEOS RURAIS

O Equipo Redactor:

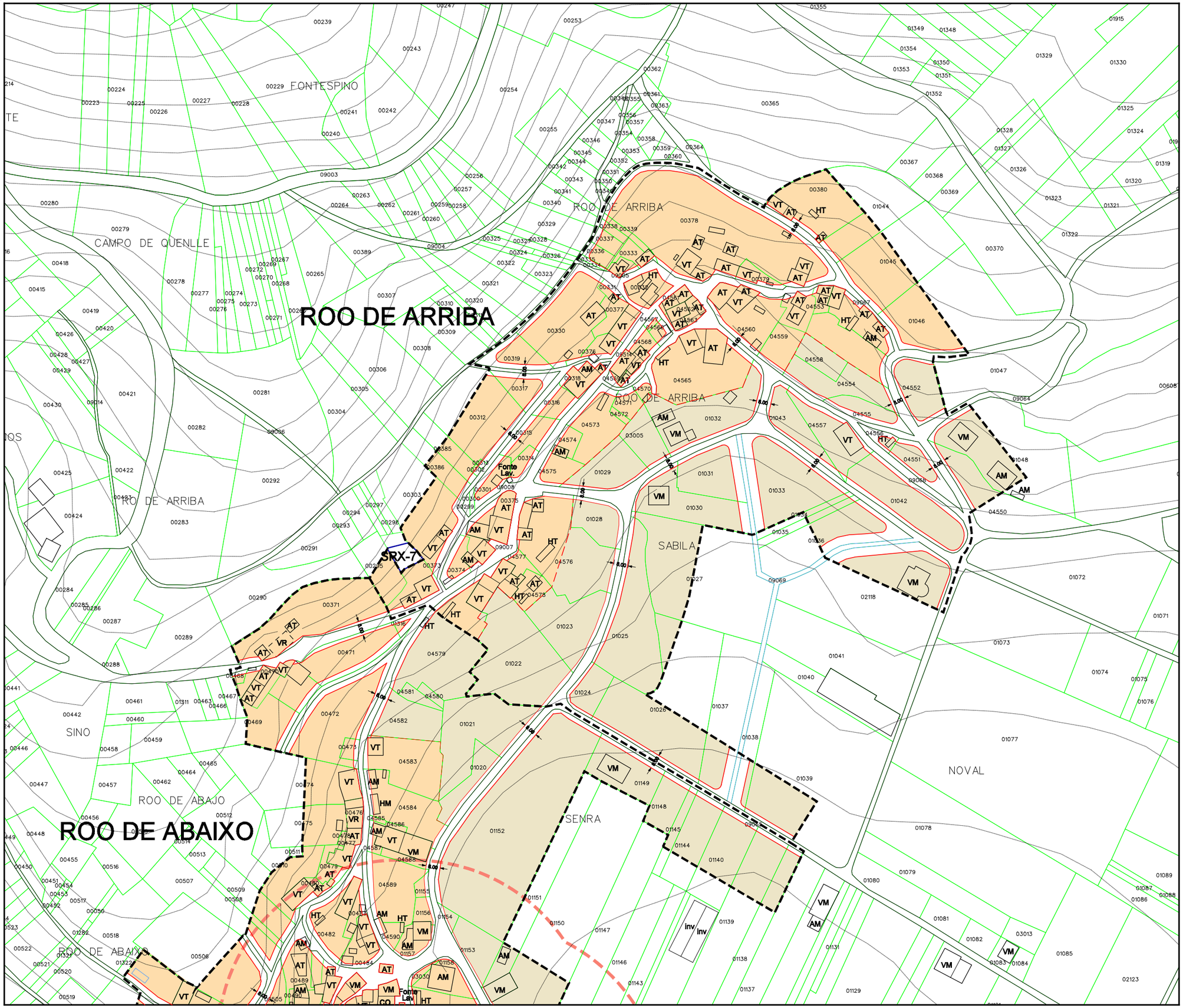

Parroquia:	Fecha:
ROO (San Xoán)	DECEMBRO 2010
	Escala: 1:2000
Núcleo: ROO DE ARRIBA	Número: 08.08

LENDA

	LÍMITE DE NÚCLEO RURAL
	ALIÑACIÓN
	LIÑA CAMBIO DE CUALIFICACIÓN
	LIÑA LÍMITE DA EDIFICACIÓN
	NÚCLEO RURAL TRADICIONAL
	ÁREA DE EXPANSIÓN

VR	Vivenda en ruínas	CO	Cuberto
VT	Vivenda tradicional	HT	Hórreo tradicional
VM	Vivenda moderna	HM	Hórreo moderno
AT	Alpendre tradicional	R	Ruína
AM	Alpendre moderno	N	Nave

EQUIPAMENTOS E ESPACIOS LIBRES

S. Local	S. Xeral	Tipo
ELL-nº	ELX-nº	ESPACIOS LIBRES
ZVL-nº	ZVX-nº	ZONAS VERDES
ADL-nº	ADX-nº	ADMINISTRATIVO
CEL-nº	CEX-nº	CEMITERIO
DPL-nº	DPX-nº	DEPORTIVO
DCL-nº	DCX-nº	DOCENTE
REL-nº	REX-nº	RELIXIOSO
RCL-nº	RCX-nº	CONXUNTO PARROQUIAL
SAL-nº	SAX-nº	SANITARIO - ASISTENCIAL
SRL-nº	SRX-nº	SERVICIOS URBANISTICOS
SCL-nº	SCX-nº	SOCIO - CULTURAL
		LÍMITE DE EQUIP./ ESPACIO LIBRE

CATÁLOGO

Arquitec.	Arqueoló.	Tipo
AR-nº		ARQUITECTURA RELIXIOSA
CR-nº		CRUCEIROS E PETOS
AC-nº		ARQUITECTURA CIVIL
CP-nº		CONSTRUCCIÓNS POPULARES
OC-nº		OBRA CIVIL
	GA-nº	XACEMENTO ARQUEOLÓXICO
		PROTEC. ELEMENTO CATALOGADO
		ÁREA DE RESPECTO

Concello de Outes

Estudio Técnico Galiego, S.A.

PLAN XERAL DE ORDENACIÓN MUNICIPAL

DOCUMENTO DE APROBACIÓN DEFINITIVA

ORDENACIÓN DOS NÚCLEOS RURAIS

O Equipo Redactor:

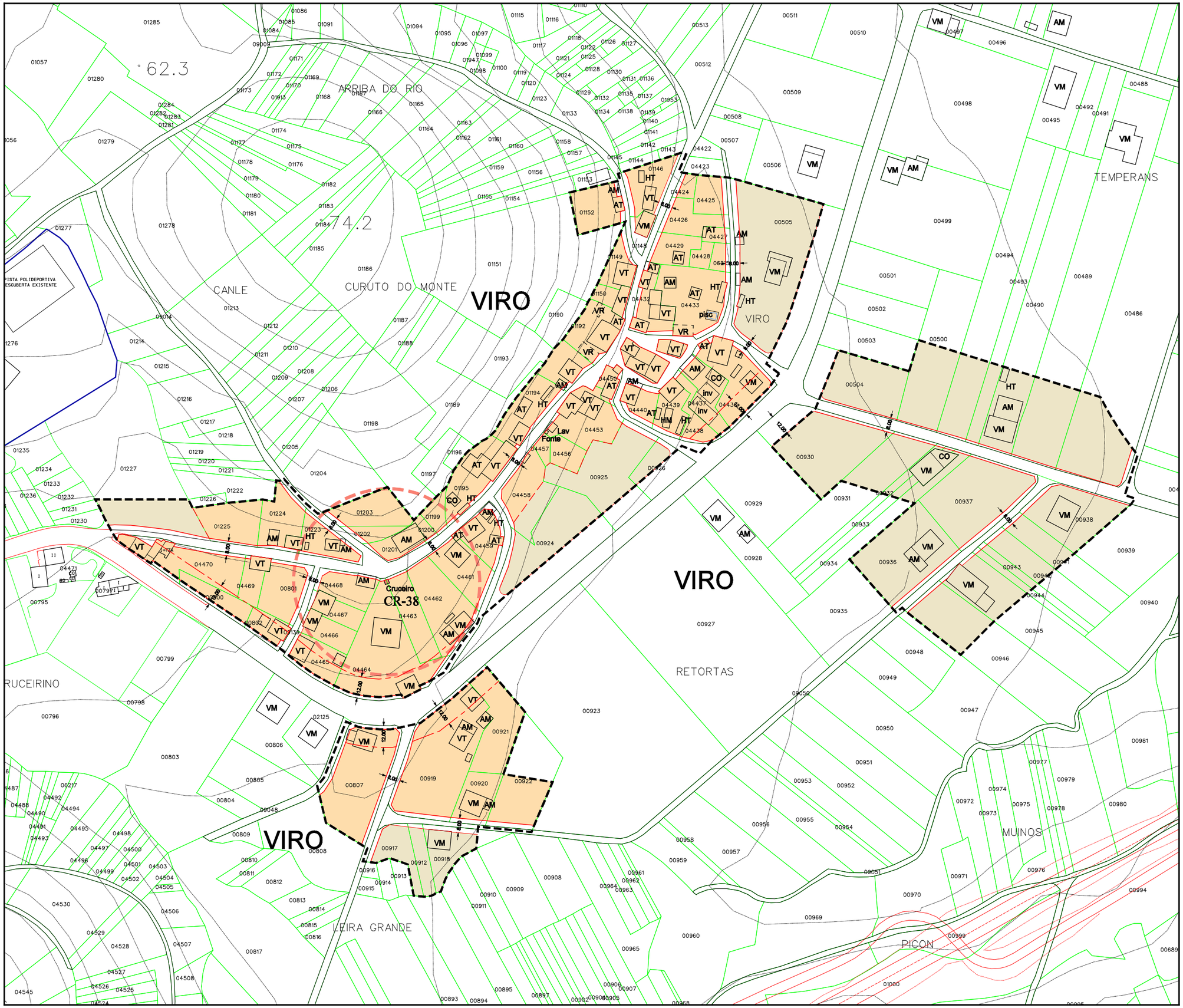

Parroquia:	Fecha:
ROO (San Xoán)	DECEMBRO 2010
	Escala: 1:2000
Núcleo: VIRO	Número: 08.09

LENDA

	LÍMITE DE NÚCLEO RURAL
	ALIÑACIÓN
	LIÑA CAMBIO DE CUALIFICACIÓN
	LIÑA LÍMITE DA EDIFICACIÓN
	NÚCLEO RURAL TRADICIONAL
	ÁREA DE EXPANSIÓN

VR	Vivenda en ruínas	CO	Cuberto
VT	Vivenda tradicional	HT	Hórreo tradicional
VM	Vivenda moderna	HM	Hórreo moderno
AT	Alpendre tradicional	R	Ruína
AM	Alpendre moderno	N	Nave

EQUIPAMENTOS E ESPACIOS LIBRES

S. Local	S. Xeral	Tipo
ELL-nº	ELX-nº	ESPACIOS LIBRES
ZVL-nº	ZVX-nº	ZONAS VERDES
ADL-nº	ADX-nº	ADMINISTRATIVO
CEL-nº	CEX-nº	CEMITERIO
DPL-nº	DPX-nº	DEPORTIVO
DCL-nº	DCX-nº	DOCENTE
REL-nº	REX-nº	RELIXIOSO
RCL-nº	RCX-nº	CONXUNTO PARROQUIAL
SAL-nº	SAX-nº	SANITARIO - ASISTENCIAL
SRL-nº	SRX-nº	SERVICIOS URBANISTICOS
SCL-nº	SCX-nº	SOCIO - CULTURAL
		LÍMITE DE EQUIP./ ESPACIO LIBRE

CATÁLOGO

Arquitec.	Arqueoló.	Tipo
AR-nº		ARQUITECTURA RELIXIOSA
CR-nº		CRUCEIROS E PETOS
AC-nº		ARQUITECTURA CIVIL
CP-nº		CONSTRUCCIÓNS POPULARES
OC-nº		OBRA CIVIL
	GA-nº	XACEMENTO ARQUEOLÓXICO
		PROTEC. ELEMENTO CATALOGADO
		ÁREA DE RESPECTO

Concello de Outes

Estudio Técnico Galiego, S.A.

PLAN XERAL DE ORDENACIÓN MUNICIPAL

DOCUMENTO DE APROBACIÓN DEFINITIVA

ORDENACIÓN DOS NÚCLEOS RURAIS

O Equipo Redactor:

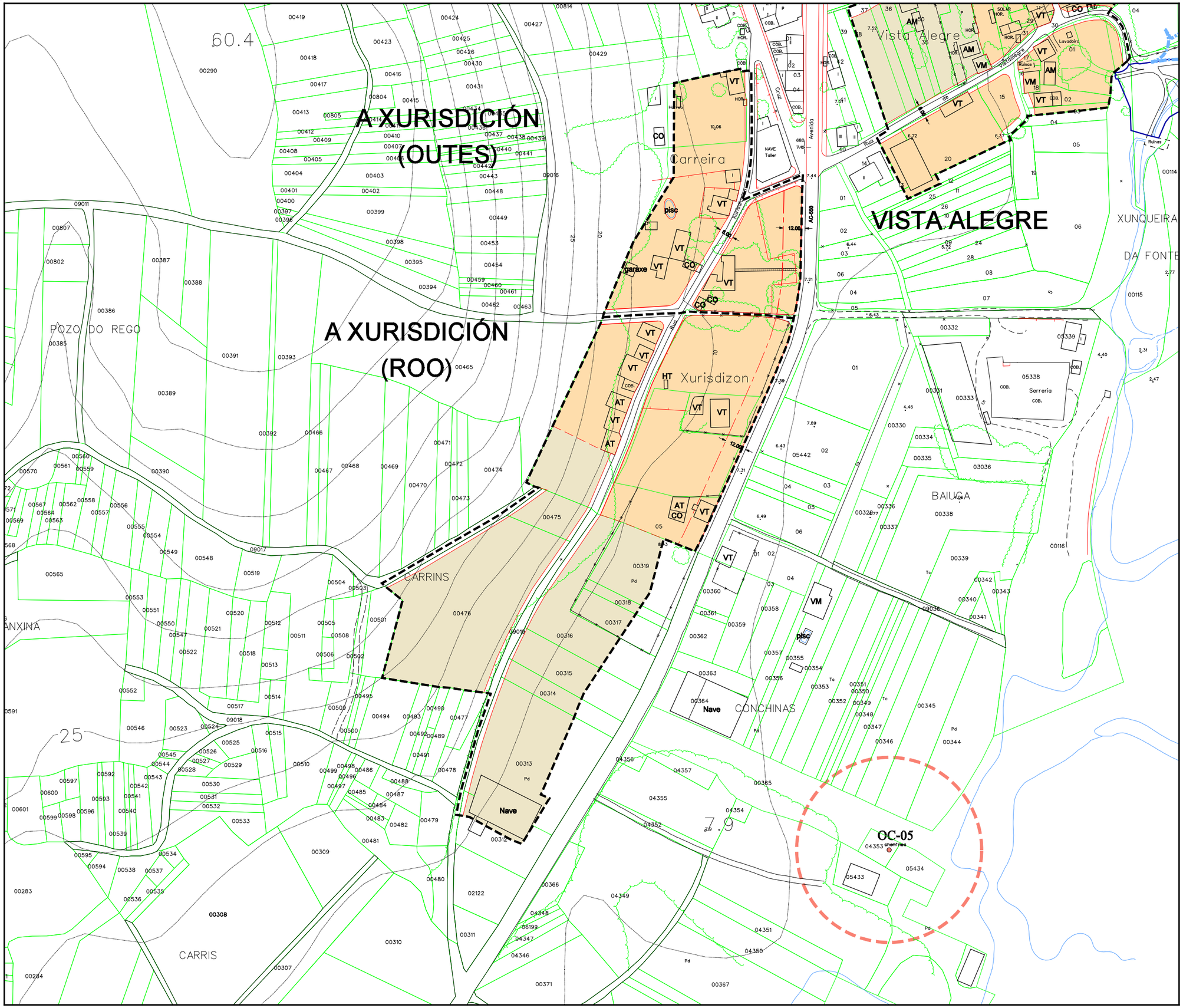

Parroquia:	Fecha:
ROO (San Xoán)	DECEMBRO 2010
	Escala: 1:2000
Núcleo: A XURISDICIÓN	Número: 08.10

LENDA

	LÍMITE DE NÚCLEO RURAL
	ALIÑACIÓN
	LIÑA CAMBIO DE CUALIFICACIÓN
	LIÑA LÍMITE DA EDIFICACIÓN
	NÚCLEO RURAL TRADICIONAL
	ÁREA DE EXPANSIÓN

VR	Vivenda en ruínas	CO	Cuberto
VT	Vivenda tradicional	HT	Hórreo tradicional
VM	Vivenda moderna	HM	Hórreo moderno
AT	Alpendre tradicional	R	Ruína
AM	Alpendre moderno	N	Nave

EQUIPAMENTOS E ESPACIOS LIBRES

S. Local	S. Xeral	Tipo
ELL-nº	ELX-nº	ESPACIOS LIBRES
ZVL-nº	ZVX-nº	ZONAS VERDES
ADL-nº	ADX-nº	ADMINISTRATIVO
CEL-nº	CEX-nº	CEMITERIO
DPL-nº	DPX-nº	DEPORTIVO
DCL-nº	DCX-nº	DOCENTE
REL-nº	REX-nº	RELIXIOSO
RCL-nº	RCX-nº	CONXUNTO PARROQUIAL
SAL-nº	SAX-nº	SANITARIO - ASISTENCIAL
SRL-nº	SRX-nº	SERVICIOS URBANISTICOS
SCL-nº	SCX-nº	SOCIO - CULTURAL
		LÍMITE DE EQUIP./ ESPACIO LIBRE

CATÁLOGO

Arquitec.	Arqueoló.	Tipo
AR-nº		ARQUITECTURA RELIXIOSA
CR-nº		CRUCEIROS E PETOS
AC-nº		ARQUITECTURA CIVIL
CP-nº		CONSTRUCCIÓNS POPULARES
OC-nº		OBRA CIVIL
	GA-nº	XACEMENTO ARQUEOLÓXICO
		PROTEC. ELEMENTO CATALOGADO
		ÁREA DE RESPECTO

Concello de Outes

Estudio Técnico Galiego, S.A.

PLAN XERAL DE ORDENACIÓN MUNICIPAL

DOCUMENTO DE APROBACIÓN DEFINITIVA

ORDENACIÓN DOS NÚCLEOS RURAIS

O Equipo Redactor: