DENOMINACIÓN: Cruceiro de Bocadroña	CLAVE de IDENTIFICACIÓN
CRUCEIROS E PETOS	CR-01

LOCALIZACIÓN:

Bocadroña

PARROQUIA: Cando (San Tirso) — CONCELLO de OUTES

CARACTERÍSTICAS:

Arredor: Rural, na estrada a Negreira, xunto á desviación que leva á Igrexa Parroquial.

Descrición: Cruceiro sobre cuatro gradas, a primeira delas semienterrada, estando todas decoradas con un mamperlán de pedra a modo de escalón. Basa prismática sobre a que descansa un fuste estilizado, de sección cadrada en inicio e final, e octogonal no resto, rematado nun capitel decorado con imaxes de anxos, volutas e follas de acanto. A cruz é de sección circular con pequenos detalles a modo de tallos de rosal nos brazos e cunha imaxe da Dolorosa sobre peana apoiada nun rostro infantil, nun dos seus lados e un Cristo no outro. Finaliza o conxunto un pequeno altar sin labra, sobre dous apoios en pedra. O entorno atópase moi deteriorado. Nos libros parroquiales denomínase "Cruceiro do Monte" e consta que foi construído en 1771.

PROTECCIÓN:

GRADO de PROTECCIÓN:
Integral (Nivel I)
Area de respecto: reflexada na cartografía (arredor de 50m)

OBSERVACIÓNS:
Incluído no Inventario da Dirección Xeral de Patrimonio



DENOMINACIÓN: Cruceiro de Cando	CLAVE de IDENTIFICACIÓN
CRUCEIROS E PETOS	CR-02

LOCALIZACIÓN:

Cando de Abaixo

PARROQUIA: Cando (San Tirso) — CONCELLO de OUTES

CARACTERÍSTICAS:

Arredor: Rural, no lugar Cando de Abaixo.

Descrición: Cruceiro sobre unha pequena cimentación de 0,70 m de altura, sobre a que descansan tres gradas de sección cadrada e rematadas por un pequeno mamperlán tamén en piedra a modo de escalón. Basa composta por un plinto e tres molduras, dúas convexas e unha cóncava intercalada. Fuste de sección cadrada no primeiro tramo que pasa a ser octogonal no resto, con capitel decorado con caras infantís e pequenas follas nas esquinas. A cruz atópase decorada por sendas imaxes da Virxe e de Cristo, sendo de labra fina e moi estilizada. Destaca un pequeno altar diante da cimentación.

PROTECCIÓN:

GRADO de PROTECCIÓN:
Integral (Nivel I)
Area de respecto: reflexada na cartografía (arredor de 50m)

OBSERVACIÓNS:
Incluído no Inventario da Dirección Xeral de Patrimonio e no das Normas Subsidiarias Provinciais

DENOMINACIÓN: Cruceiro de Campo Rubín

CRUCEIROS E PETOS

CLAVE de IDENTIFICACIÓN
CR-03

LOCALIZACIÓN:

Cuns (próximo)

PARROQUIA: Cando (San Tirso) — CONCELLO de OUTES

CARACTERÍSTICAS:

Arredor: rústico, na ladera sueste da Pedrina do Oupe.

Descrición: O seu estado non permite unha descrición detallada do mesmo.

PROTECCIÓN:

GRADO de PROTECCIÓN:
Integral (Nivel I)
Area de respecto: reflexada na cartografía (arredor de 50m)

OBSERVACIÓNS:
Incluído no Inventario da Dirección Xeral de Patrimonio

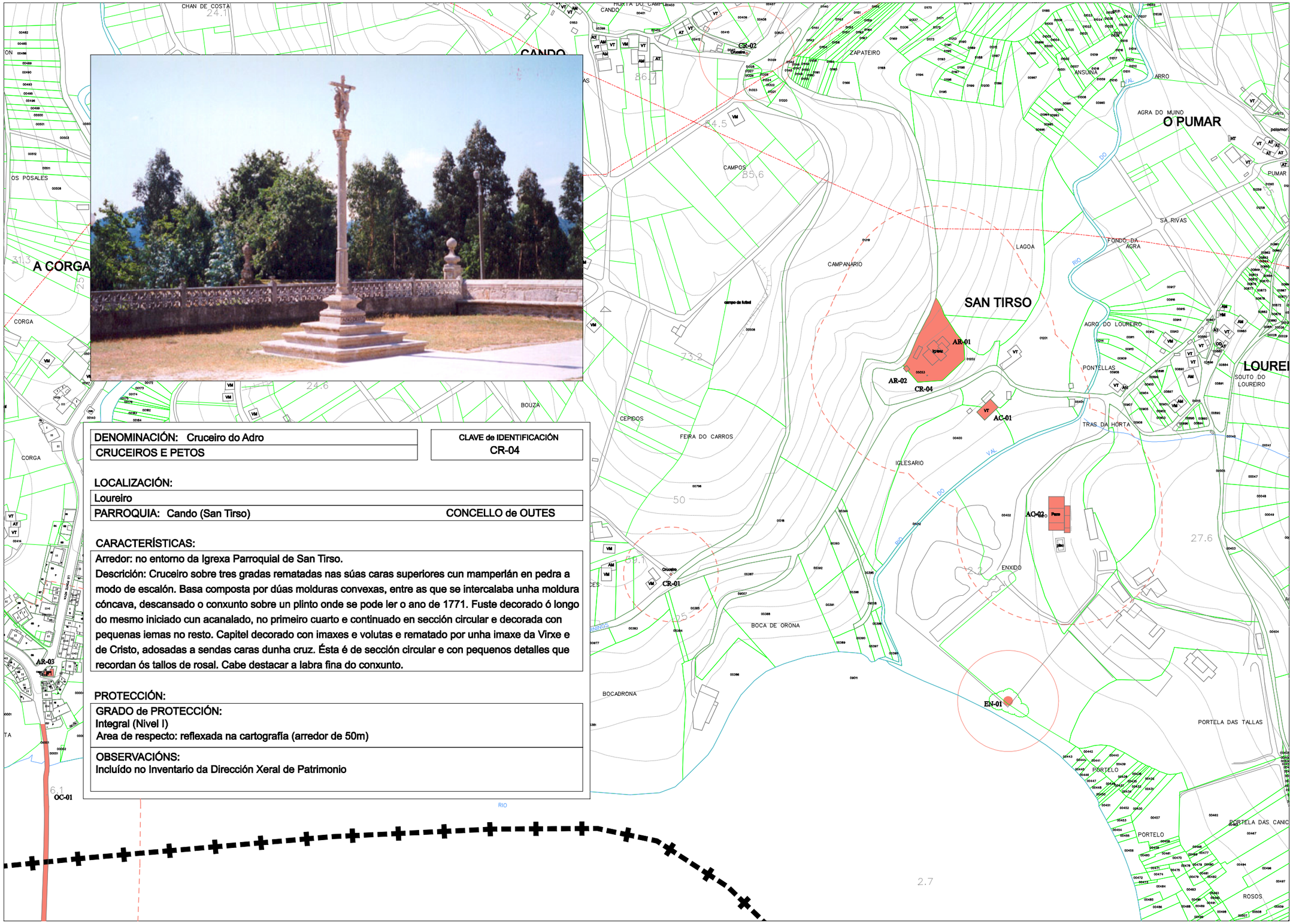

DENOMINACIÓN: Cruceiro do Adro	CLAVE de IDENTIFICACIÓN
CRUCEIROS E PETOS	CR-04

LOCALIZACIÓN:

Loureiro

PARROQUIA: Cando (San Tirso) — CONCELLO de OUTES

CARACTERÍSTICAS:

Arredor: no entorno da Igrexa Parroquial de San Tirso.

Descrición: Cruceiro sobre tres gradas rematadas nas súas caras superiores cun mamperlán en pedra a modo de escalón. Basa composta por dúas molduras convexas, entre as que se intercalaba unha moldura cóncava, descansado o conxunto sobre un plinto onde se pode ler o ano de 1771. Fuste decorado ó longo do mesmo iniciado cun acanalado, no primeiro cuarto e continuado en sección circular e decorada con pequenas iemas no resto. Capitel decorado con imaxes e volutas e rematado por unha imaxe da Virxe e de Cristo, adosadas a sendas caras dunha cruz. Ésta é de sección circular e con pequenos detalles que recordan ós tallos de rosal. Cabe destacar a labra fina do conxunto.

PROTECCIÓN:

GRADO de PROTECCIÓN:
Integral (Nivel I)
Area de respecto: reflexada na cartografía (arredor de 50m)

OBSERVACIÓNS:
Incluído no Inventario da Dirección Xeral de Patrimonio

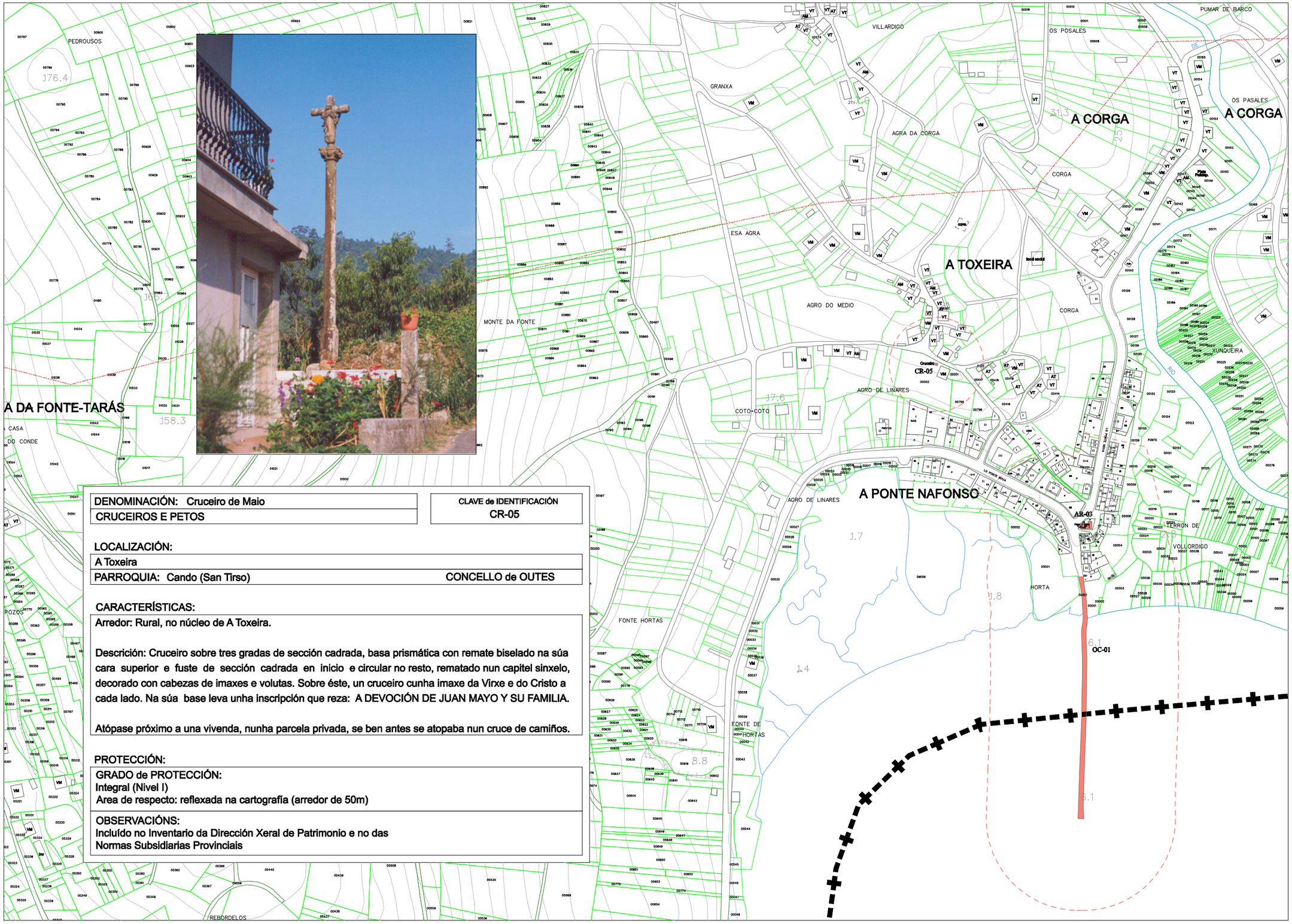

DENOMINACIÓN: Cruceiro de Maio	CLAVE de IDENTIFICACIÓN
CRUCEIROS E PETOS	CR-05

LOCALIZACIÓN:

A Toxeira

PARROQUIA: Cando (San Tirso) CONCELLO de OUTES

CARACTERÍSTICAS:

Arredor: Rural, no núcleo de A Toxeira.

Descrición: Cruceiro sobre tres gradas de sección cadrada, basa prismática con remate biselado na súa cara superior e fuste de sección cadrada en inicio e circular no resto, rematado nun capitel sinxelo, decorado con cabezas de imaxes e volutas. Sobre éste, un cruceiro cunha imaxe da Virxe e do Cristo a cada lado. Na súa base leva unha inscripción que reza: A DEVOCIÓN DE JUAN MAYO Y SU FAMILIA.

Atópase próximo a una vivenda, nunha parcela privada, se ben antes se atopaba nun cruce de camiños.

PROTECCIÓN:

GRADO de PROTECCIÓN:
Integral (Nivel I)
Area de respecto: reflexada na cartografía (arredor de 50m)

OBSERVACIÓNS:
Incluído no Inventario da Dirección Xeral de Patrimonio e no das Normas Subsidiarias Provinciais



DENOMINACIÓN: Cruceiro Virxen da Areosa

CRUCEIROS E PETOS

CLAVE de IDENTIFICACIÓN
CR-06

LOCALIZACIÓN:

Valeixo

PARROQUIA: Entíns (San Ourente) — CONCELLO de OUTES

CARACTERÍSTICAS:

Arredor: Rural, nos redores de Valeixo.

Descrición: Carece de plataforma e fuste. O pedestal é realmente un capitel tallado por dúas caras contíguas. A decoración consiste en dous rostros que semellan calaveras, con flores de sete pétalos, enriba das volutas. A cruz é de sección rectangular con decoración dos brazos baseada en motivos florais. Por diante leva unha Virxe con pouco detalle e moi erosionada.

PROTECCIÓN:

GRADO de PROTECCIÓN:
Integral (Nivel I)
Area de respecto: reflexada na cartografía (arredor de 50m)

OBSERVACIÓNS:
Incluído no Inventario da Dirección Xeral de Patrimonio e no das Normas Subsidiarias Provinciais

DENOMINACIÓN: Cruz da Xesteira	CLAVE de IDENTIFICACIÓN
CRUCEIROS E PETOS	CR-07

LOCALIZACIÓN:

Costiña

PARROQUIA: Entíns (San Ourente) CONCELLO de OUTES

CARACTERÍSTICAS:

Arredor: Rural, nas proximidades donúcleo de Sacido.

Descrición: Cruz sobre peza prismática, casi cúbica, rematado con basa formada por tres pezas: a primeira coa cara superior aplantillada e esquinas redondeadas, un segundo corpo cóncavo, que remata nunha peza convexa sobre a que descansa unha grande cruz. Esta é de sección rectangular e presenta uns rebaixes nas aristas, que perfilan unha nova cruz, tanto no fronte como no reverso. Os brazos están rematados en formas triangulares. Atópase en bo estado de conservación, se ben o seu acceso é un tanto dificultoso.

PROTECCIÓN:

GRADO de PROTECCIÓN:
Integral (Nivel I)
Area de respecto: reflexada na cartografía (arredor de 50m)

OBSERVACIÓNS:
Incluído no Inventario da Dirección Xeral de Patrimonio

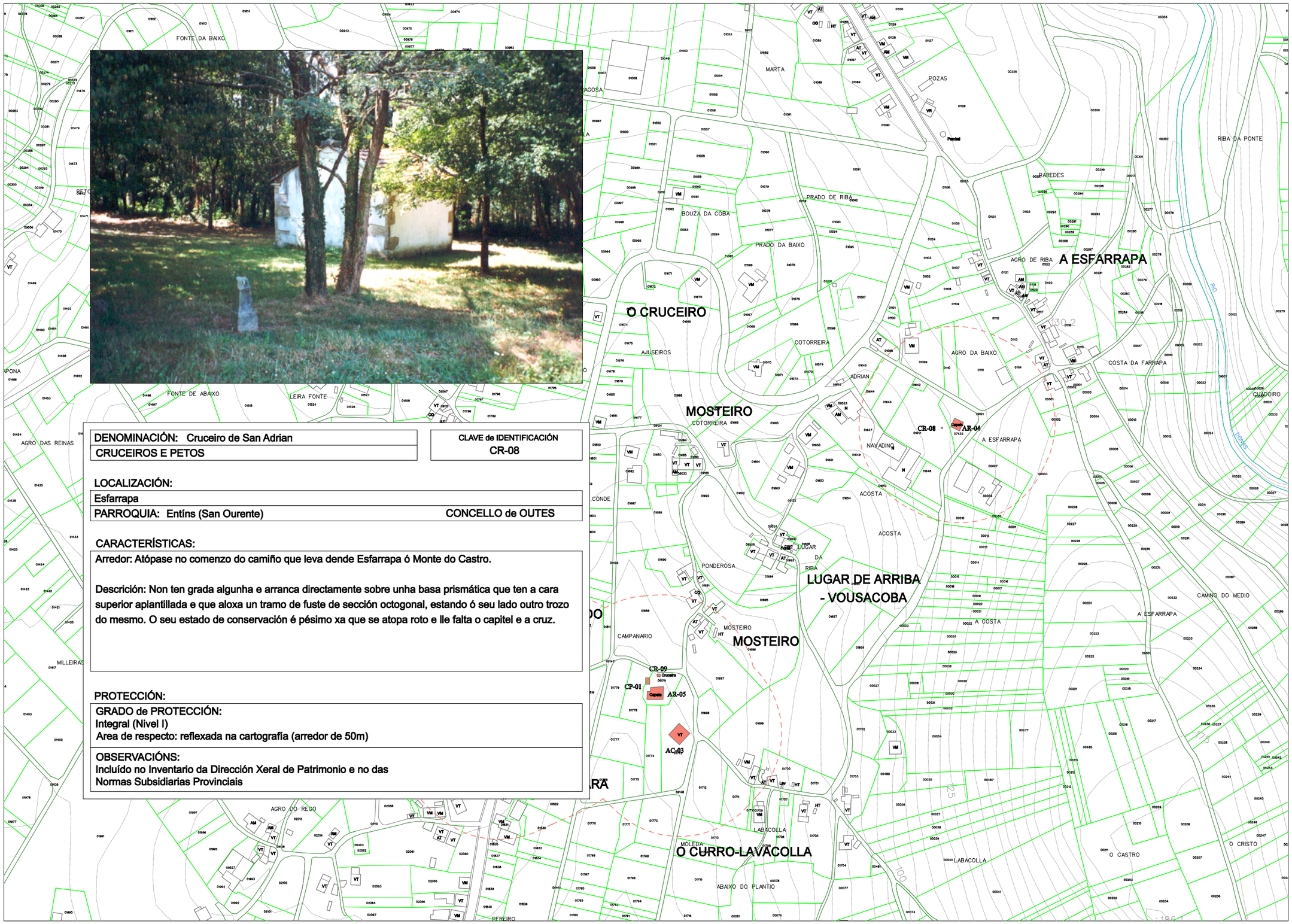

DENOMINACIÓN: Cruceiro de San Adrian	CLAVE de IDENTIFICACIÓN
CRUCEIROS E PETOS	CR-08

LOCALIZACIÓN:

Esfarrapa

PARROQUIA: Entíns (San Ourente) — CONCELLO de OUTES

CARACTERÍSTICAS:

Arredor: Atópase no comenzo do camiño que leva dende Esfarrapa ó Monte do Castro.

Descrición: Non ten grada algunha e arranca directamente sobre unha basa prismática que ten a cara superior aplantillada e que aloxa un tramo de fuste de sección octogonal, estando ó seu lado outro trozo do mesmo. O seu estado de conservación é pésimo xa que se atopa roto e lle falta o capitel e a cruz.

PROTECCIÓN:

GRADO de PROTECCIÓN:
Integral (Nivel I)
Area de respecto: reflexada na cartografía (arredor de 50m)

OBSERVACIÓNS:
Incluído no Inventario da Dirección Xeral de Patrimonio e no das Normas Subsidiarias Provinciais



DENOMINACIÓN: Cruceiro do Rial	CLAVE de IDENTIFICACIÓN
CRUCEIROS E PETOS	CR-09

LOCALIZACIÓN:

Mosteiro

PARROQUIA: Entíns (San Ourente) — CONCELLO de OUTES

CARACTERÍSTICAS:

Arredor: Rural, no núcleo de Mosteiro, nas proximidades da Capela do Rial.

Descrición: Cruceiro situado nun lateral da Capela do Rial, sobre dúas gradas de sección cadrada, con un pequeno mamperlán a modo de escalón. Sobre éstas, unha basa cilíndrica decorada lonxitudinalmente na súa parte posterior con dous balaustres de perfiles curvos e no seu fronte un escudo de armas que ten en relieve dous toros y dos zurróns, en posicións cruzadas. Vai rodeado de volutas e cuberto cun ielmo emplumado. Fuste de sección cadrada nun primeiro tramo con baixorrelieve rectangular nas súas caras, pasando a ser octogonal no resto e rematado en capitel con diferentes molduras. Destaca a cruz sobre o capitel, un pouco máis grande do normal, o que aporta un aspecto menos estilizado. Os seus brazos vense rematados en forma de florón.

PROTECCIÓN:

GRADO de PROTECCIÓN:
Integral (Nivel I)
Area de respecto: reflexada na cartografía (arredor de 50m)

OBSERVACIÓNS:
Incluído no Inventario da Dirección Xeral de Patrimonio e no das Normas Subsidiarias Provinciais

DENOMINACIÓN: Cruceiro Cristo do Monte	CLAVE de IDENTIFICACIÓN
CRUCEIROS E PETOS	CR- 10

LOCALIZACIÓN:

Próximo a Seara

PARROQUIA: Entíns (San Ourente) CONCELLO de OUTES

CARACTERÍSTICAS:

Arredor: Rústico.

Descrición: Cruceiro sobre unha grada de sección octogonal sobre a que se atopa unha basa prismática de labra tosca e sección cadrada. Fuste de sección cadrada en inicio e final, sendo o tramo intermedio de sección octogonal. Capitel de pequenas dimensións, decorado con imaxes de labra fina e rematado na súa cara superior por unha sinxela cruz cunha imaxe da Virxe e dun Cristo por cada unha das súas caras.

PROTECCIÓN:

GRADO de PROTECCIÓN:
Integral (Nivel I)
Area de respecto: reflexada na cartografía (arredor de 50m)

OBSERVACIÓNS:
Incluído no Inventario da Dirección Xeral de Patrimonio e no das Normas Subsidiarias Provinciais

DENOMINACIÓN: Cruceiros de San Campio	CLAVE de IDENTIFICACIÓN
CRUCEIROS E PETOS	CR-11.1

LOCALIZACIÓN:

Seara

PARROQUIA: Entíns (San Ourente) CONCELLO de OUTES

CARACTERÍSTICAS:

Arredor: Rural, no núcleo de Seara, no Adro da Igrexa.

Descrición: Cruceiros situados en fronte á Igrexa Parroquial de San Ourente, sobre dúas gradas de sección cadrada, cun pequeno mamperlán a modo de escalón. Sobre éstas, unha basa cilíndrica decorada lonxitudinalmente na súa parte posterior con dous balaustres de perfiles curvos e no seu fronte un escudo de armas que ten en relieve dous touros e dous zurróns, en posicións cruzadas. Vai rodeado de volutas e cuberto cun ielmo emplumado. Fuste de sección cadrada no seu primeiro tramo, pasando a ser octogonal no resto e rematado en capitel con diferentes molduras. Destaca a cruz sobre o capitel, un pouco máis grande do normal, o que aporta un aspecto menos estilizado. Os seus brazos vense rematados en forma de florón.

PROTECCIÓN:

GRADO de PROTECCIÓN:
Integral (Nivel I)
Area de respecto: reflexada na cartografía (arredor de 50m)

OBSERVACIÓNS:
Incluído no Inventario da Dirección Xeral de Patrimonio e no das Normas Subsidiarias Provinciais



DENOMINACIÓN: Cruceiros de San Campio	CLAVE de IDENTIFICACIÓN
CRUCEIROS E PETOS	CR-11.2

LOCALIZACIÓN:

Seara

PARROQUIA: Entíns (San Ourente) — CONCELLO de OUTES

CARACTERÍSTICAS:

Arredor: Rural, no núcleo de Seara, no Adro da Igrexa.

Descrición: Cruceiros situados en fronte á Igrexa Parroquial de San Ourente, sobre dúas gradas de sección cadrada, cun pequeno mamperlán a modo de escalón. Sobre éstas, unha basa cilíndrica decorada lonxitudinalmente na súa parte posterior con dous balaustres de perfiles curvos e no seu fronte un escudo de armas que ten en relieve dous touros e dous zurróns, en posicións cruzadas. Vai rodeado de volutas e cuberto cun ielmo emplumado. Fuste de sección cadrada no seu primeiro tramo, pasando a ser octogonal no resto e rematado en capitel con diferentes molduras. Destaca a cruz sobre o capitel, un pouco máis grande do normal, o que aporta un aspecto menos estilizado. Os seus brazos vense rematados en forma de florón.

PROTECCIÓN:

GRADO de PROTECCIÓN:
Integral (Nivel I)
Area de respecto: reflexada na cartografía (arredor de 50m)

OBSERVACIÓNS:
Incluído no Inventario da Dirección Xeral de Patrimonio e no das Normas Subsidiarias Provinciais



DENOMINACIÓN: Cruceiro do Cemiterio	CLAVE de IDENTIFICACIÓN
CRUCEIROS E PETOS	CR-12

LOCALIZACIÓN:

A Seara

PARROQUIA: Entíns (San Ourente) — CONCELLO de OUTES

CARACTERÍSTICAS:

Arredor: Rural, no camposanto da Igrexa Parroquial de Seara,

Descrición: Cruceiro sobre catro gradas de sección cadrada, onde cabe destacar a escasa altura das mesmas, respecto á superficie que ocupan. Basa prismática que descansa sobre un plinto de pedra, unido a ésta por diversas molduras. Separan a base e o fuste dúas molduras superpostas. Fuste de sección cadrada en inicio e final, e capitel sinxelo composto por diferentes molduras. Sobre o mesmo unha cruz de sección circular decorada con sendas imaxes da Dolorosa sobre un trono de nubes e anxos, e dun Cristo de magnífica factura ó cal lle faltan os pes e sobre o cal se atopa unha cartela vertical sin letras apreciables.

PROTECCIÓN:

GRADO de PROTECCIÓN:
Integral (Nivel I)
Area de respecto: reflexada na cartografía (arredor de 50m)

OBSERVACIÓNS:
Incluído no Inventario da Dirección Xeral de Patrimonio

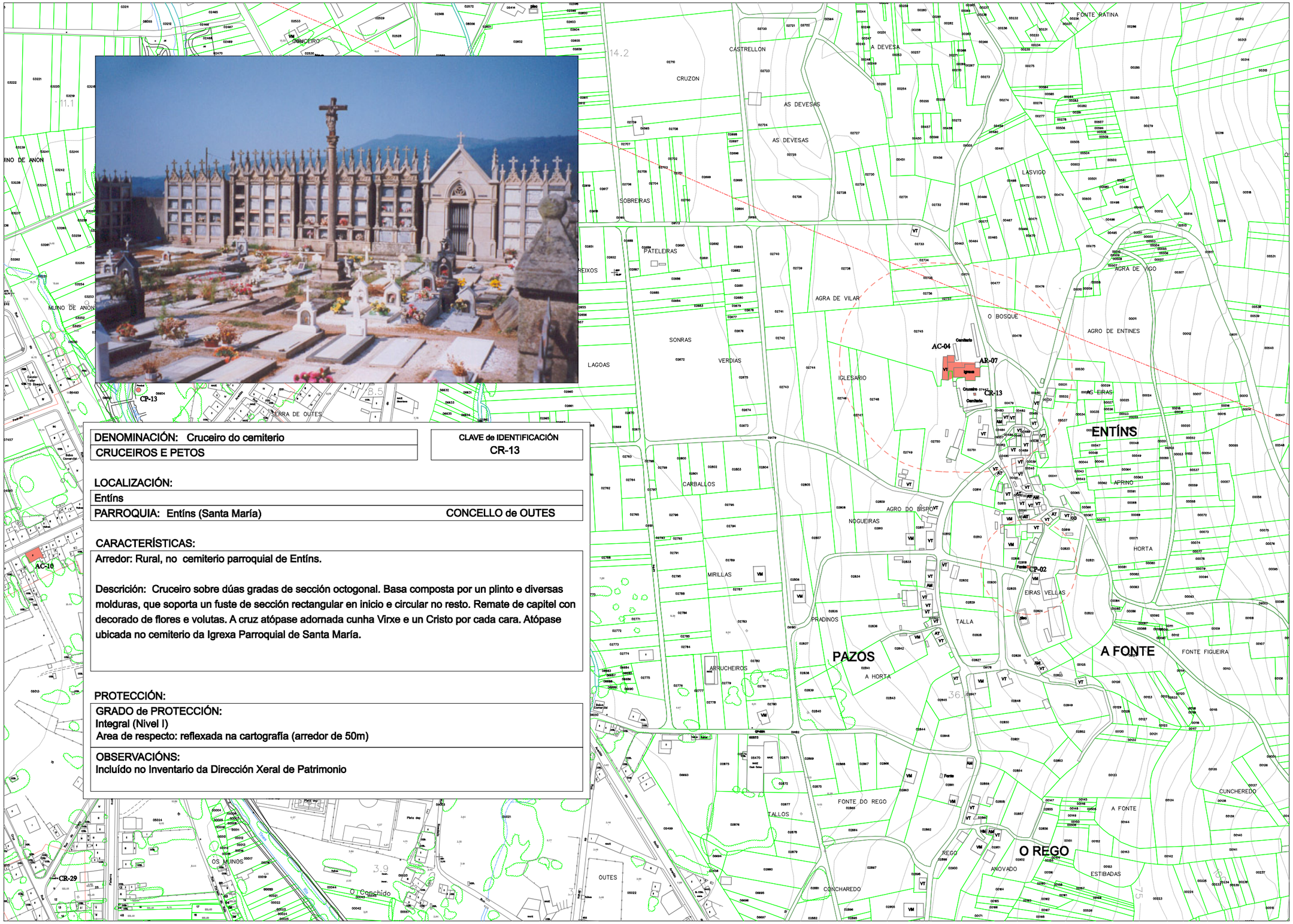

DENOMINACIÓN: Cruceiro do cemiterio	CLAVE de IDENTIFICACIÓN
CRUCEIROS E PETOS	CR-13

LOCALIZACIÓN:

Entíns

PARROQUIA: Entíns (Santa María) CONCELLO de OUTES

CARACTERÍSTICAS:

Arredor: Rural, no cemiterio parroquial de Entíns.

Descrición: Cruceiro sobre dúas gradas de sección octogonal. Basa composta por un plinto e diversas molduras, que soporta un fuste de sección rectangular en inicio e circular no resto. Remate de capitel con decorado de flores e volutas. A cruz atópase adornada cunha Virxe e un Cristo por cada cara. Atópase ubicada no cemiterio da Igrexa Parroquial de Santa María.

PROTECCIÓN:

GRADO de PROTECCIÓN:
Integral (Nivel I)
Area de respecto: reflexada na cartografía (arredor de 50m)

OBSERVACIÓNS:
Incluído no Inventario da Dirección Xeral de Patrimonio

DENOMINACIÓN: Cruceiro de Fontelos	**CLAVE de IDENTIFICACIÓN**
CRUCEIROS E PETOS	CR-14

LOCALIZACIÓN:

Fontelos

PARROQUIA: Entíns (Santa María) — CONCELLO de OUTES

CARACTERÍSTICAS:

Arredor: Rural, no lugar de Fontelos, preto dun hórreo.

Descrición: Cruceiro sobre unha grada de sección octogonal sobre a que se atopa unha basa prismática de labra tosca e sección cadrada. Fuste de sección cadrada en inicio e final, sendo o tramo intermedio de sección octogonal. Capitel de pequenas dimensións, decorado con imaxes de labra fina e rematado na súa cara superior por unha sinxela cruz cunha imaxe da Virxe e dun Cristo por cada unha das súas caras.

PROTECCIÓN:

GRADO de PROTECCIÓN:
Integral (Nivel I)
Area de respecto: reflexada na cartografía (arredor de 50m)

OBSERVACIÓNS:
Incluído no Inventario da Dirección Xeral de Patrimonio

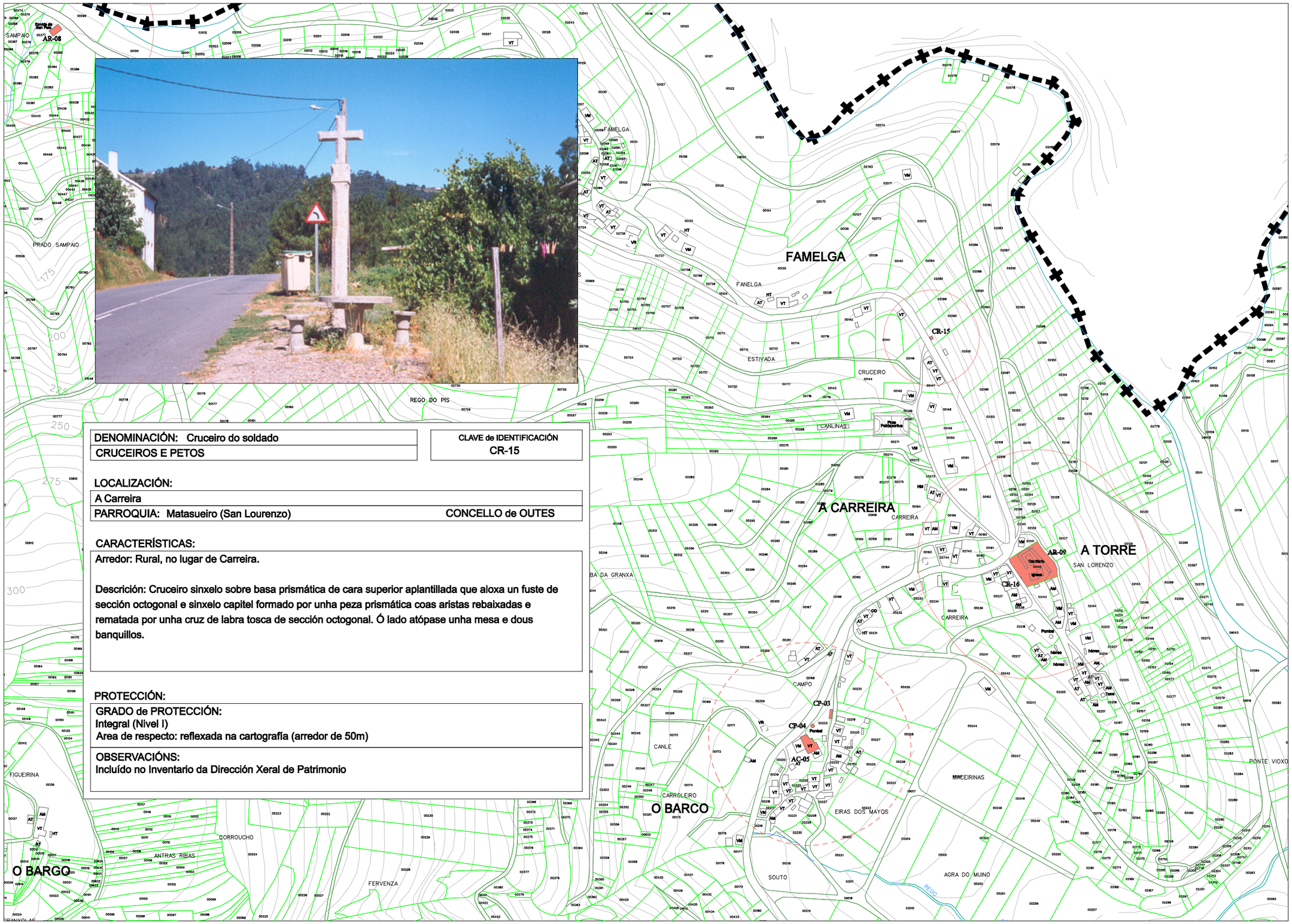

DENOMINACIÓN: Cruceiro do soldado

CRUCEIROS E PETOS

CLAVE de IDENTIFICACIÓN

CR-15

LOCALIZACIÓN:

A Carreira

PARROQUIA: Matasueiro (San Lourenzo) — CONCELLO de OUTES

CARACTERÍSTICAS:

Arredor: Rural, no lugar de Carreira.

Descrición: Cruceiro sinxelo sobre basa prismática de cara superior aplantillada que aloxa un fuste de sección octogonal e sinxelo capitel formado por unha peza prismática coas aristas rebaixadas e rematada por unha cruz de labra tosca de sección octogonal. Ó lado atópase unha mesa e dous banquillos.

PROTECCIÓN:

GRADO de PROTECCIÓN:
Integral (Nivel I)
Area de respecto: reflexada na cartografía (arredor de 50m)

OBSERVACIÓNS:
Incluído no Inventario da Dirección Xeral de Patrimonio

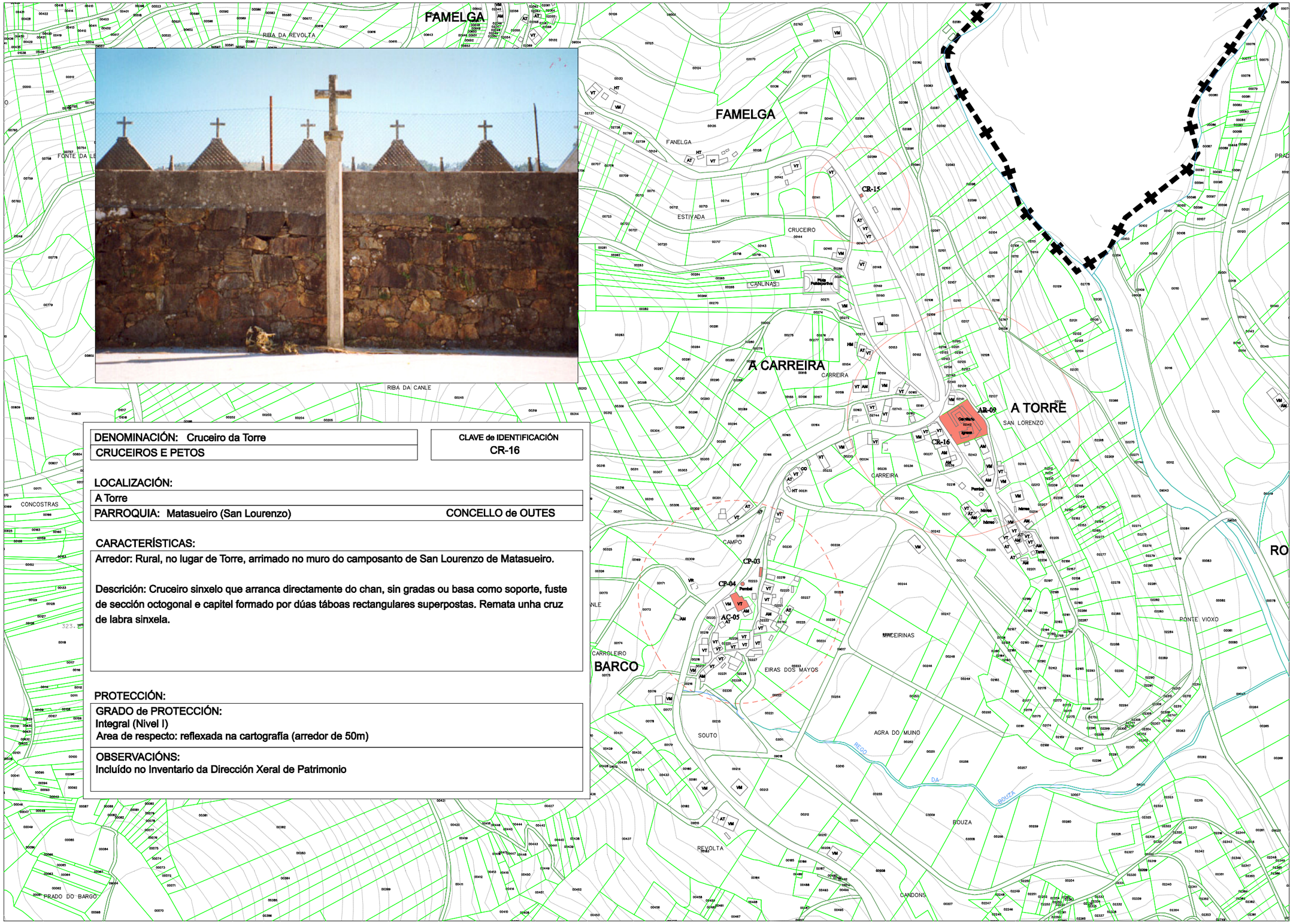

DENOMINACIÓN: Cruceiro da Torre	CLAVE de IDENTIFICACIÓN
CRUCEIROS E PETOS	CR-16

LOCALIZACIÓN:

A Torre	
PARROQUIA: Matasueiro (San Lourenzo)	CONCELLO de OUTES

CARACTERÍSTICAS:

Arredor: Rural, no lugar de Torre, arrimado no muro do camposanto de San Lourenzo de Matasueiro.

Descrición: Cruceiro sinxelo que arranca directamente do chan, sin gradas ou basa como soporte, fuste de sección octogonal e capitel formado por dúas táboas rectangulares superpostas. Remata unha cruz de labra sinxela.

PROTECCIÓN:

GRADO de PROTECCIÓN:
Integral (Nivel I)
Area de respecto: reflexada na cartografía (arredor de 50m)

OBSERVACIÓNS:
Incluído no Inventario da Dirección Xeral de Patrimonio

DENOMINACIÓN: Cruceiro de Barreiro CRUCEIROS E PETOS	CLAVE de IDENTIFICACIÓN CR-17

LOCALIZACIÓN:

Barreiro

PARROQUIA: Outeiro (San Cosme) CONCELLO de OUTES

CARACTERÍSTICAS:

Arredor: Rural, no lugar de Barreiro.

Descrición: Cruceiro sobre tres gradas de sección cadrada, basa prismática coas aristas da cara superior matadas e fuste de sección octogonal, salvo en inicio e final que é cadrada. Capitel con volutas nas esquinas, intercaladas con imaxes. Remata o conxunto unha cruz con sendas imaxes adosadas a cada lado da mesma, da Virxe e de Cristo.

PROTECCIÓN:

GRADO de PROTECCIÓN:
Integral (Nivel I)
Area de respecto: reflexada na cartografía (arredor de 50m)

OBSERVACIÓNS:
Incluído no Inventario da Dirección Xeral de Patrimonio e no das Normas Subsidiarias Provinciais

DENOMINACIÓN: Cruceiro de Xosé Lourenzo

CRUCEIROS E PETOS

CLAVE de IDENTIFICACIÓN

CR-18

LOCALIZACIÓN:

Rates

PARROQUIA: Outeiro (San Cosme) — CONCELLO de OUTES

CARACTERÍSTICAS:

Arredor: Rural, no lugar de Rates.

Descrición: Cruceiro sin gradas que descansa sobre unha basa de sección cadrada, fuste octogonal, capitel sinxelo e remate en cruz de pedra cunha imaxe da Virxe nunha das súas caras. Atópase entre dous caminos e no que se aprecia unha labra tosca e un pouco descoidada.

PROTECCIÓN:

GRADO de PROTECCIÓN:
Integral (Nivel I)
Area de respecto: reflexada na cartografía (arredor de 50m)

OBSERVACIÓNS:
Incluído no Inventario da Dirección Xeral de Patrimonio e no das Normas Subsidiarias Provinciais

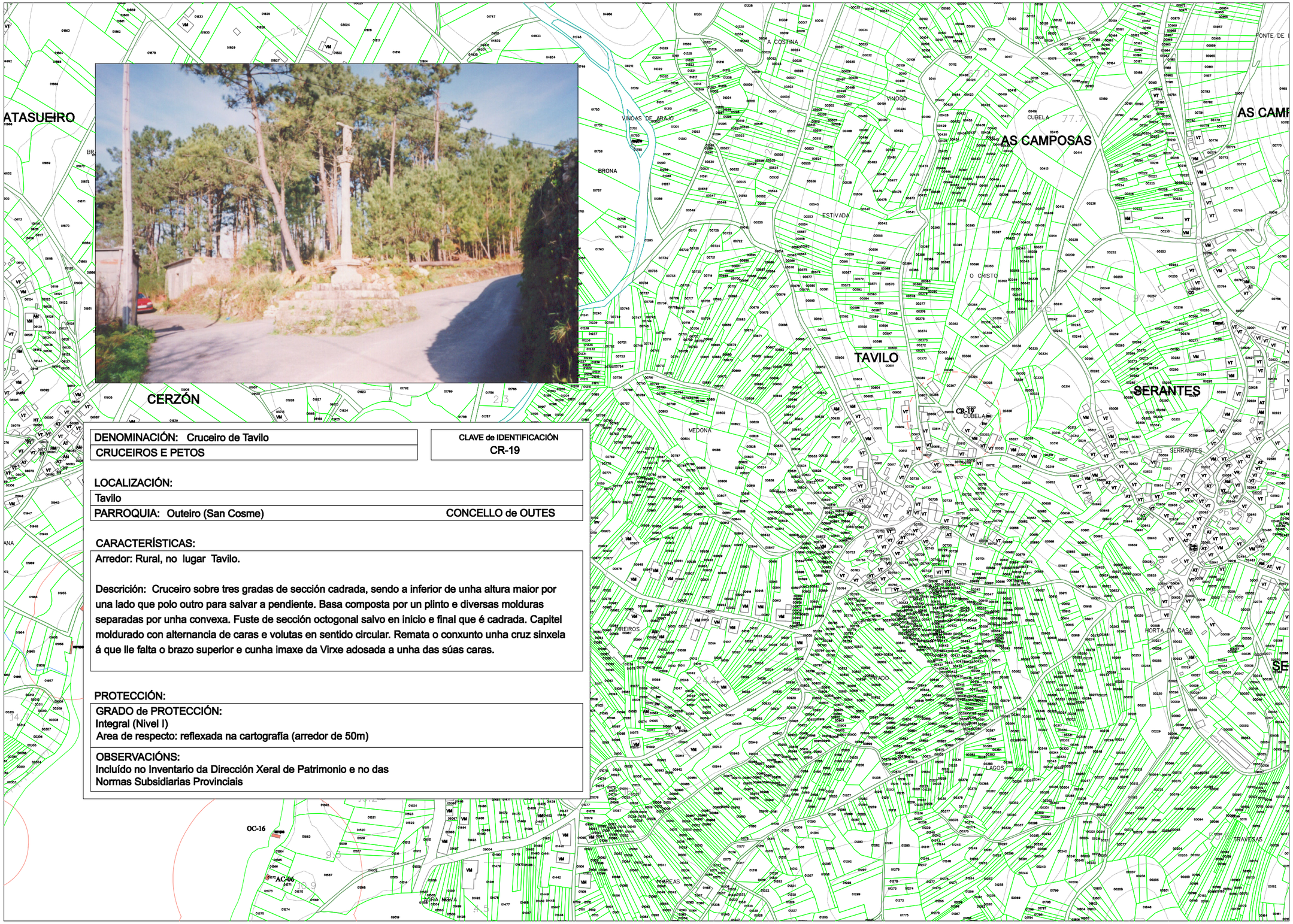

DENOMINACIÓN: Cruceiro de Tavilo	CLAVE de IDENTIFICACIÓN
CRUCEIROS E PETOS	CR-19

LOCALIZACIÓN:

Tavilo

PARROQUIA: Outeiro (San Cosme) CONCELLO de OUTES

CARACTERÍSTICAS:

Arredor: Rural, no lugar Tavilo.

Descrición: Cruceiro sobre tres gradas de sección cadrada, sendo a inferior de unha altura maior por una lado que polo outro para salvar a pendiente. Basa composta por un plinto e diversas molduras separadas por unha convexa. Fuste de sección octogonal salvo en inicio e final que é cadrada. Capitel moldurado con alternancia de caras e volutas en sentido circular. Remata o conxunto unha cruz sinxela á que lle falta o brazo superior e cunha imaxe da Virxe adosada a unha das súas caras.

PROTECCIÓN:

GRADO de PROTECCIÓN:
Integral (Nivel I)
Area de respecto: reflexada na cartografía (arredor de 50m)

OBSERVACIÓNS:
Incluído no Inventario da Dirección Xeral de Patrimonio e no das Normas Subsidiarias Provinciais

DENOMINACIÓN: Cruceiro do cemiterio

CRUCEIROS E PETOS

CLAVE de IDENTIFICACIÓN
CR-20

LOCALIZACIÓN:

Tornil

PARROQUIA: Outeiro (San Cosme) — CONCELLO de OUTES

CARACTERÍSTICAS:

Arredor: Rural, no lugar de Tornil, no cemiterio parroquial.

Descrición: Cruceiro sobre catro gradas de sección cadrada e rematadas na súa cara superior por un mamperlán a modo de escalón, que soportan unha basa composta por un plinto e alternancia de molduras cóncavas e convexas. A continuación un fuste de sección octogonal ou de aristas matadas, salvo en inicio e final que é cadrado. Capitel compuesto por alternancia de caras e volutas. Remate de cruz con sendas imaxes adosadas ás súas caras, frontal e posterior. Atópase ubicado no cemiterio da Igrexa Parroquial de San Cosme.

PROTECCIÓN:

GRADO de PROTECCIÓN:
Integral (Nivel I)
Area de respecto: reflexada na cartografía (arredor de 50m)

OBSERVACIÓNS:
Incluído no Inventario da Dirección Xeral de Patrimonio e no das Normas Subsidiarias Provinciais



DENOMINACIÓN: Cruceiro de Añón	CLAVE de IDENTIFICACIÓN
CRUCEIROS E PETOS	CR-21

LOCALIZACIÓN:

Boel

PARROQUIA: Outes (San Pedro) CONCELLO de OUTES

CARACTERÍSTICAS:

Arredor: Rural, no núcleo de Boel, estando situada dentro do recinto do Pazo de Añón.
Cruceiro sobre unha grada de sección cadrada, basa formada por un primeiro tramo prismático, unha escocia e un touro, rematado na súa cara superior por un filete. Fuste de sección cadrada en inicio e fin, sendo no resto casi octogonal ó ter as aristas matadas. Capitel moi decorado con caras e volutas nas esquinas, todo sobre unha base imitando follas. Cruz sinxela de brazos laterais maiores que o superior, cunha imaxes de labra tosca dunha Virxe e de Cristo.

Atópase en bo estado de conservación, nunha zona axardinada do Pazo.

PROTECCIÓN:

GRADO de PROTECCIÓN:
Integral (Nivel I)
Area de respecto: reflexada na cartografía (arredor de 50m)

OBSERVACIÓNS:
Incluído no Inventario da Dirección Xeral de Patrimonio e no das Normas Subsidiarias Provinciais

DENOMINACIÓN: Cruceiro de Boel	CLAVE de IDENTIFICACIÓN
CRUCEIROS E PETOS	CR-22

LOCALIZACIÓN:

Boel

PARROQUIA: Outes (San Pedro) CONCELLO de OUTES

CARACTERÍSTICAS:

Arredor: Rural, no lugar de Boel.

Cruceiro sobre tres gradas de sección cadrada e basa formada por dúas molduras, unha recta e outra troncopiramidal de aristas curvas que soportan unha peza prismática ca cara superior biselada. Esta peza atópase reforzada cunha barra de aceiro por cada unha das súas caras. Fuste de sección cadrada en inicio y fin, e octogonal no resto. Capitel moi ornamentado con imaxes de caras anxelicais nos lados e follas e volutas nas esquinas. Cruz de sección circular e brazos desiguais, sendo os laterais máis longos que o superior, e decorada con pequenas iemas, imitando tallos de rosal. Cristo de gran detalle nunha das súas caras e no reverso imaxe da Virxe Dolorosa sobre peana facendo xogo cos detalles do capitel.

PROTECCIÓN:

GRADO de PROTECCIÓN:
Integral (Nivel I)
Area de respecto: reflexada na cartografía (arredor de 50m)

OBSERVACIÓNS:
Incluído no Inventario da Dirección Xeral de Patrimonio e no das Normas Subsidiarias Provinciais

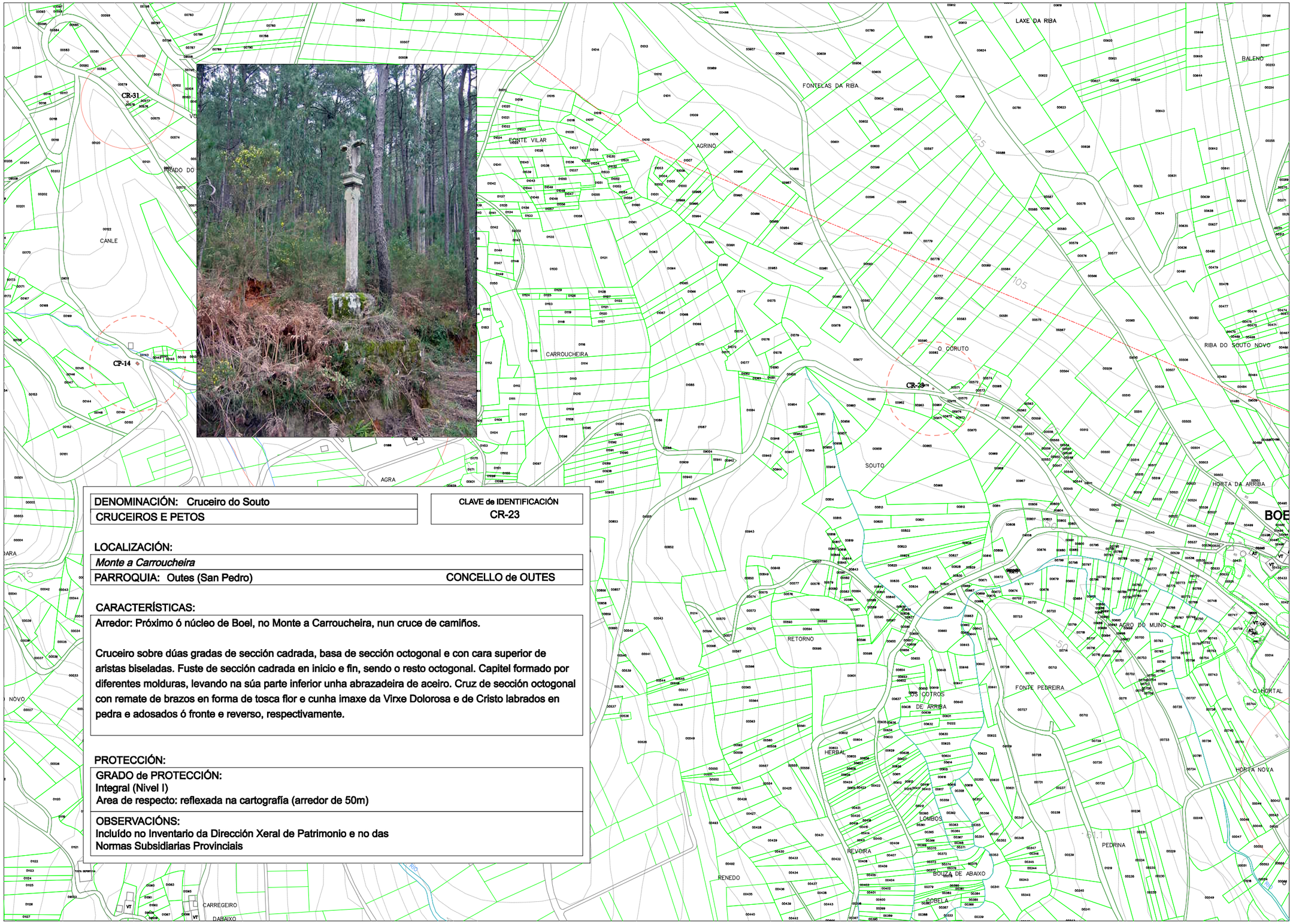

DENOMINACIÓN: Cruceiro do Souto	CLAVE de IDENTIFICACIÓN
CRUCEIROS E PETOS	CR-23

LOCALIZACIÓN:

Monte a Carroucheira

PARROQUIA: Outes (San Pedro) — CONCELLO de OUTES

CARACTERÍSTICAS:

Arredor: Próximo ó núcleo de Boel, no Monte a Carroucheira, nun cruce de camiños.

Cruceiro sobre dúas gradas de sección cadrada, basa de sección octogonal e con cara superior de aristas biseladas. Fuste de sección cadrada en inicio e fin, sendo o resto octogonal. Capitel formado por diferentes molduras, levando na súa parte inferior unha abrazadeira de aceiro. Cruz de sección octogonal con remate de brazos en forma de tosca flor e cunha imaxe da Virxe Dolorosa e de Cristo labrados en pedra e adosados ó fronte e reverso, respectivamente.

PROTECCIÓN:

GRADO de PROTECCIÓN:
Integral (Nivel I)
Area de respecto: reflexada na cartografía (arredor de 50m)

OBSERVACIÓNS:
Incluído no Inventario da Dirección Xeral de Patrimonio e no das Normas Subsidiarias Provinciais

DENOMINACIÓN: Cruceiro de Castelo

CRUCEIROS E PETOS

CLAVE de IDENTIFICACIÓN
CR-24

LOCALIZACIÓN:

Castelo

PARROQUIA: Outes (San Pedro) — CONCELLO de OUTES

CARACTERÍSTICAS:

Arredor: Rural, no núcleo de Castelo.

Cruceiro sobre unha grada de sección cadrado, basa prismática coas aristas superiores biseladas. No centro un pequeno furado no que se presupón que ía aloxado o fuste do cruceiro. Do resto non se puede facer descripción algunha porque desapareceu.

PROTECCIÓN:

GRADO de PROTECCIÓN:
Integral (Nivel I)
Area de respecto: reflexada na cartografía (arredor de 50m)

OBSERVACIÓNS:
Incluído no Inventario da Dirección Xeral de Patrimonio e no das Normas Subsidiarias Provinciais



DENOMINACIÓN: Cruceiro de Lantarou	CLAVE de IDENTIFICACIÓN
CRUCEIROS E PETOS	CR-25

LOCALIZACIÓN:

Lantarou

PARROQUIA: Outes (San Pedro) CONCELLO de OUTES

CARACTERÍSTICAS:

Arredor: Rural, próximo al núcleo de Lantarou.

Descrición: Cruceiro sobre catro gradas de sección cuadrada, basa prismática onde cabe destacar a relación entre a base e a altura, fuste de sección octogonal e capitel decorado. Cruceiro sinxelo cunha imaxe de Cristo adosada a unha das súas caras.

Tamén se aprecia unha lousa con dous furados labrados na súa cara inferior, o que fai pensar que debía existir un altar no seu fronte. Atópase nun entorno moi descoidado.

PROTECCIÓN:

GRADO de PROTECCIÓN:
Integral (Nivel I)
Area de respecto: reflexada na cartografía (arredor de 50m)

OBSERVACIÓNS:
Incluído no Inventario da Dirección Xeral de Patrimonio

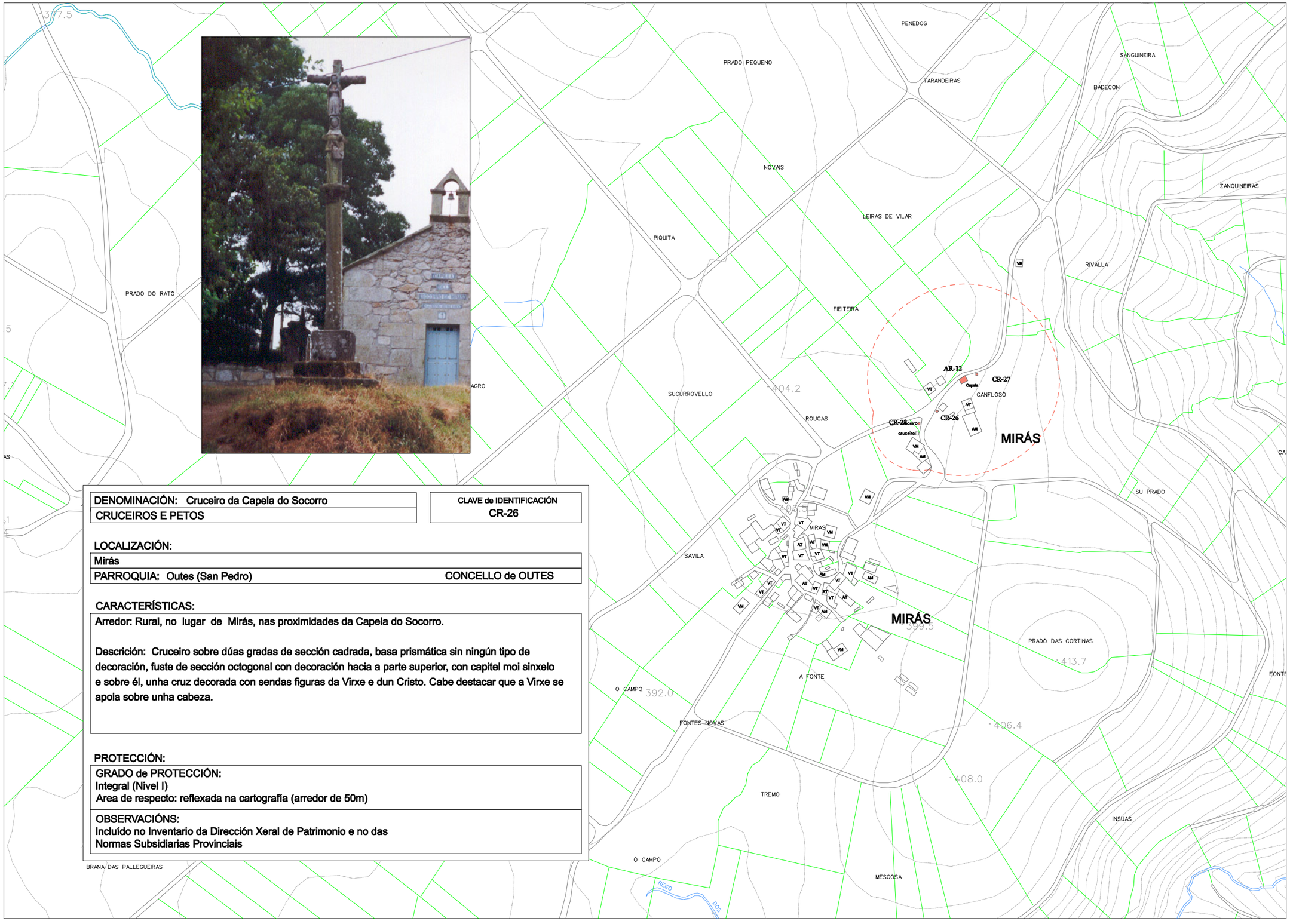

DENOMINACIÓN: Cruceiro da Capela do Socorro	CLAVE de IDENTIFICACIÓN
CRUCEIROS E PETOS	CR-26

LOCALIZACIÓN:

Mirás

PARROQUIA: Outes (San Pedro) — CONCELLO de OUTES

CARACTERÍSTICAS:

Arredor: Rural, no lugar de Mirás, nas proximidades da Capela do Socorro.

Descrición: Cruceiro sobre dúas gradas de sección cadrada, basa prismática sin ningún tipo de decoración, fuste de sección octogonal con decoración hacia a parte superior, con capitel moi sinxelo e sobre él, unha cruz decorada con sendas figuras da Virxe e dun Cristo. Cabe destacar que a Virxe se apoia sobre unha cabeza.

PROTECCIÓN:

GRADO de PROTECCIÓN:
Integral (Nivel I)
Area de respecto: reflexada na cartografía (arredor de 50m)

OBSERVACIÓNS:
Incluído no Inventario da Dirección Xeral de Patrimonio e no das Normas Subsidiarias Provinciais

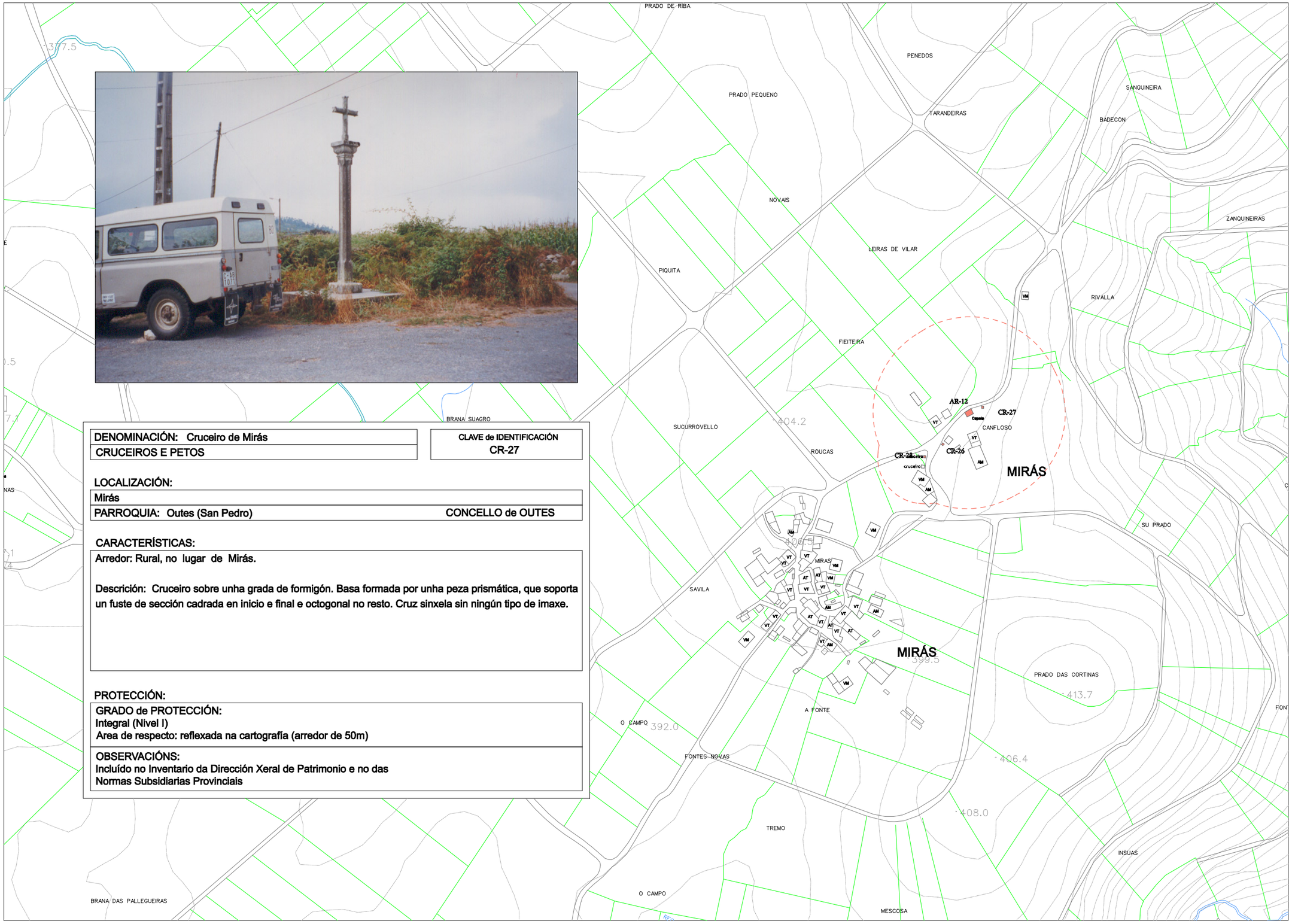

DENOMINACIÓN: Cruceiro de Mirás	CLAVE de IDENTIFICACIÓN
CRUCEIROS E PETOS	CR-27

LOCALIZACIÓN:

Mirás

PARROQUIA: Outes (San Pedro) — CONCELLO de OUTES

CARACTERÍSTICAS:

Arredor: Rural, no lugar de Mirás.

Descrición: Cruceiro sobre unha grada de formigón. Basa formada por unha peza prismática, que soporta un fuste de sección cadrada en inicio e final e octogonal no resto. Cruz sinxela sin ningún tipo de imaxe.

PROTECCIÓN:

GRADO de PROTECCIÓN:
Integral (Nivel I)
Area de respecto: reflexada na cartografía (arredor de 50m)

OBSERVACIÓNS:
Incluído no Inventario da Dirección Xeral de Patrimonio e no das Normas Subsidiarias Provinciais

DENOMINACIÓN: Cruceiro de Mirás (b)	CLAVE de IDENTIFICACIÓN
CRUCEIROS E PETOS	CR-28

LOCALIZACIÓN:

Mirás	
PARROQUIA: Outes (San Pedro)	CONCELLO de OUTES

CARACTERÍSTICAS:

Arredor: Rural, nas proximidades da Ermida do Socorro.

Descrición: Cruceiro sobre muro de cierre de finca particular. Carece de plataforma e o pedestal é un cilindro coa súa cara superior lixeiramente inclinada para darlle pendente e impedir o estancamento da auga. Acolle un fuste de sección octogonal, rematado nunha sinxela cruz de pedra de reducidas dimensións. Non presenta capitel algún.

Atópase en bo estado de conservación.

PROTECCIÓN:

GRADO de PROTECCIÓN:
Integral (Nivel I)
Area de respecto: reflexada na cartografía (arredor de 50m)

OBSERVACIÓNS:
Incluído no Inventario da Dirección Xeral de Patrimonio e no das Normas Subsidiarias Provinciais

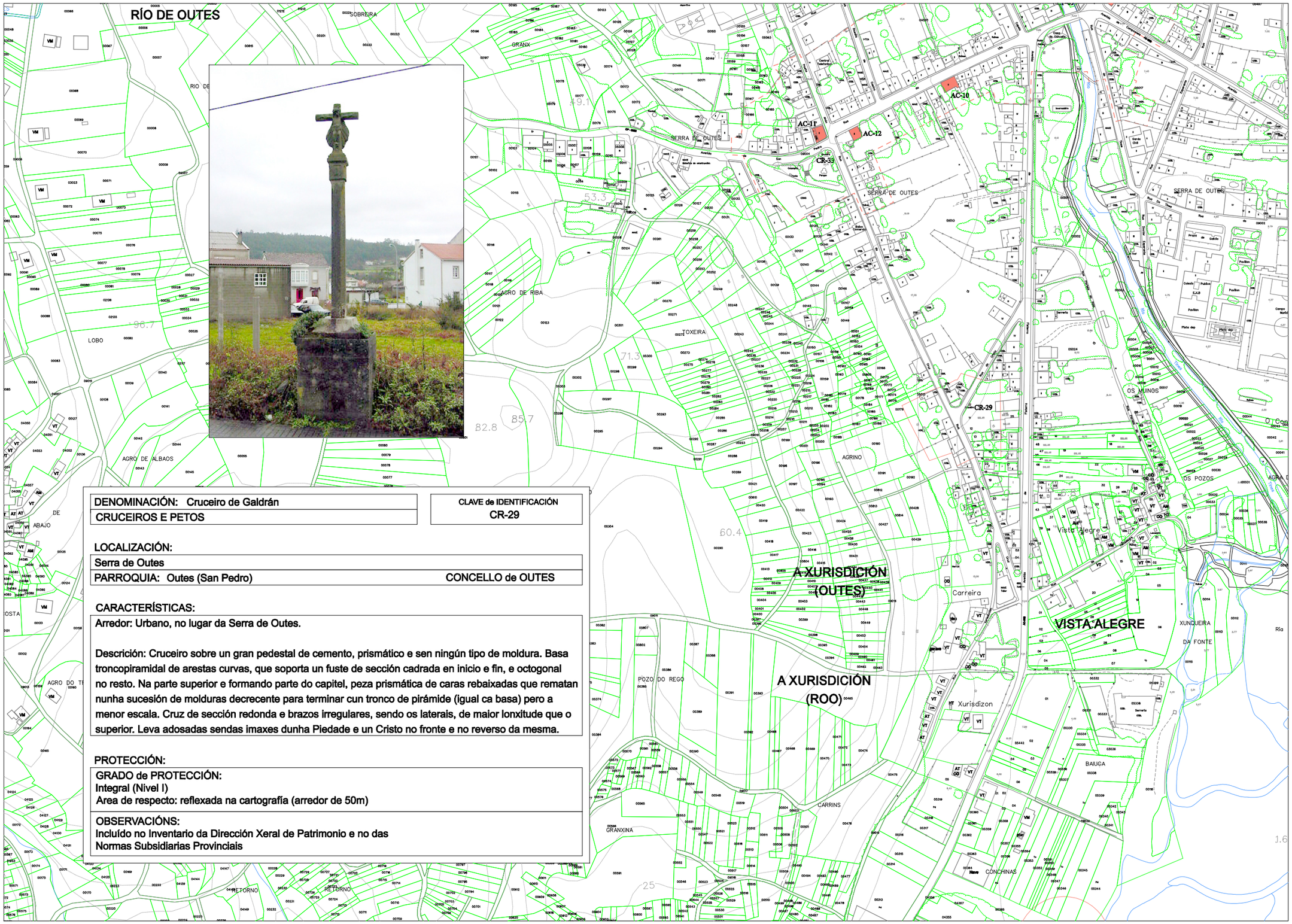

DENOMINACIÓN: Cruceiro de Galdrán	CLAVE de IDENTIFICACIÓN
CRUCEIROS E PETOS	CR-29

LOCALIZACIÓN:

Serra de Outes

PARROQUIA: Outes (San Pedro) — CONCELLO de OUTES

CARACTERÍSTICAS:

Arredor: Urbano, no lugar da Serra de Outes.

Descrición: Cruceiro sobre un gran pedestal de cemento, prismático e sen ningún tipo de moldura. Basa troncopiramidal de arestas curvas, que soporta un fuste de sección cadrada en inicio e fin, e octogonal no resto. Na parte superior e formando parte do capitel, peza prismática de caras rebaixadas que rematan nunha sucesión de molduras decrecente para terminar cun tronco de pirámide (igual ca basa) pero a menor escala. Cruz de sección redonda e brazos irregulares, sendo os laterais, de maior lonxitude que o superior. Leva adosadas sendas imaxes dunha Piedade e un Cristo no fronte e no reverso da mesma.

PROTECCIÓN:

GRADO de PROTECCIÓN:
Integral (Nivel I)
Area de respecto: reflexada na cartografía (arredor de 50m)

OBSERVACIÓNS:
Incluído no Inventario da Dirección Xeral de Patrimonio e no das Normas Subsidiarias Provinciais

DENOMINACIÓN: Cruceiro Cristo de Outes	**CLAVE de IDENTIFICACIÓN**
CRUCEIROS E PETOS	**CR-30**

LOCALIZACIÓN:

Outes

PARROQUIA: Outes (San Pedro) — CONCELLO de OUTES

CARACTERÍSTICAS:

Arredor: Rural, no lugar de Outes.

Descrición: Cruceiro sobre tres gradas de sección cadrada, sendo a primeira máis tosca, basa prismática de arista biselada, fuste de sección octogonal , con capitel sinxelo e remate en cruz a xogo co resto e sin ningún tipo de imaxe.

PROTECCIÓN:

GRADO de PROTECCIÓN:
Integral (Nivel I)
Area de respecto: reflexada na cartografía (arredor de 50m)

OBSERVACIÓNS:
Incluído no Inventario da Dirección Xeral de Patrimonio e no das Normas Subsidiarias Provinciais

DENOMINACIÓN: Cruceiro de Outes	CLAVE de IDENTIFICACIÓN
CRUCEIROS E PETOS	CR-31

LOCALIZACIÓN:

Próximo a Outes

PARROQUIA: Outes (San Pedro) — CONCELLO de OUTES

CARACTERÍSTICAS:

Arrredor: Rural, nas proximidades do núcleo de Outes.

Actualmente non queda nada de este cruceiro, xa que as gradas e a basa que se atopaban na finca que se fotografiou, encóntranse nunhas dependencias do clero localizadas no lugar de Outes. Segundo as xentes do lugar tamén se conservan pedazos do cruceiro.

PROTECCIÓN:

GRADO de PROTECCIÓN:
Integral (Nivel I)
Area de respecto: reflexada na cartografía (arredor de 50m)

OBSERVACIÓNS:
Incluído no Inventario da Dirección Xeral de Patrimonio e no das Normas Subsidiarias Provinciais



DENOMINACIÓN: Cruceiro de Baneo	CLAVE de IDENTIFICACIÓN
CRUCEIROS E PETOS	CR-32

LOCALIZACIÓN:

Monte da Vaqueira

PARROQUIA: Outes (San Pedro) — CONCELLO de OUTES

CARACTERÍSTICAS:

Arredor: No alto do monte da Vaqueira, na pista que vai de Carleo a Outes.
Cruceiro sobre catro gradas de sección cadrada. Capitel composto por unha primeira peza prismática sobre a que asenta un touro e por riba unha peza troncopiramidal. Acolle no seu interior un fuste de sección cadrada en inicio e fin, sendo octogonal no resto. Capitel decorado con rostros infantís no centro, rodeado con pequenas volutas e nas esquinas volutas máis grosas. Cruz latina de sección circular con pequenas iemas que semellan os tallos dos rosais. Adosadas a sendas caras da cruz atópase unha imaxe da Dolorosa e un Cristo. Na basa leva unha amplia inscripción de nomes que segundo contan os vecifios, son dos emigrantes que encargaron o cruceiro. Nun dos laterais atópase un altar de pedra. Atópase en bo estado de conservación.

PROTECCIÓN:

GRADO de PROTECCIÓN:
Integral (Nivel I)
Area de respecto: reflexada na cartografía (arredor de 50m)

OBSERVACIÓNS:
Incluído no Inventario da Dirección Xeral de Patrimonio e no das Normas Subsidiarias Provinciais

DENOMINACIÓN: Cruceiro O Cristo da Cruz	CLAVE de IDENTIFICACIÓN
CRUCEIROS E PETOS	CR-33

LOCALIZACIÓN:

Serra de Outes

PARROQUIA: Outes (San Pedro) — CONCELLO de OUTES

CARACTERÍSTICAS:

Arredor: Urbano, nun parque da Serra de Outes, fronte ó edificio da Farmacia.

Ddescrición: Cruceiro sin plataforma con pedestal de sección octogonal, que soporta un fuste de sección cadrada en inicio e final, para ser de octogonal no resto. Capitel composto de equino e ábaco. Remate de cruz de sección circular con adornos espinados imitando tallos de rosais e con sendas imaxes da Virxe Dolorosa, sobre un pequeno pedestal, e dun Cristo.

PROTECCIÓN:

GRADO de PROTECCIÓN:
Integral (Nivel I)
Area de respecto: reflexada na cartografía (arredor de 50m)

OBSERVACIÓNS:
Incluído no Inventario da Dirección Xeral de Patrimonio e no das Normas Subsidiarias Provinciais



DENOMINACIÓN: Cruz do Cristo dos Pombais	CLAVE de IDENTIFICACIÓN
CRUCEIROS E PETOS	CR-34

LOCALIZACIÓN:

Cristo dos Pombeiros

PARROQUIA: Roo (San Xoan) CONCELLO de OUTES

CARACTERÍSTICAS:

Arredor: Situado nun cruce de camiños que van a Roo, Cambeiro e Outón.

Cruceiro sobre tres gradas de sección cadrada, que soportan unha basa prismática con reducción de sección en altura e rematado por unha moldura cóncava. Leva unha inscripción nunha das súas caras: A DEVOCIÓN DE MATIAS SANPAIO Y MANDADO HACER POR PEDRO FIGUERA. AÑO DE 1818. Sobre ésta atópase un fuste de sección cadrada en inicio e final e de sección octogonal no resto. Capitel sinxelo na parte inferior que adquire maior decoración (palmetas e volutas) segundo se achega á cruz. Descansando sobre éste unha cruz de sección circular decorada con sendas imaxes da Virxe e do Cristo.

PROTECCIÓN:

GRADO de PROTECCIÓN:
Integral (Nivel I)
Area de respecto: reflexada na cartografía (arredor de 50m)

OBSERVACIÓNS:
Incluído no Inventario da Dirección Xeral de Patrimonio e no das Normas Subsidiarias Provinciais



DENOMINACIÓN: Cruceiro de Roo	CLAVE de IDENTIFICACIÓN
CRUCEIROS E PETOS	CR-35

LOCALIZACIÓN:

Cruceiro de Roo	
PARROQUIA: Roo (San Xoan)	CONCELLO de OUTES

CARACTERÍSTICAS:

Arredor: Rural, no núcleo de Cruceiro de Roo, ó pé da estrada Outes – Muros, no cruce coa Igrexa Parroquial e a estrada cara a San Cosme.

Cruceiro sobre catro gradas de sección octogonal, estando a primeira semienterrada no asfalto. Sobre éstas atopamos unha basa prismática de labra tosca e sección cadrada nun primeiro tramo e octogonal no resto, a xogo coa grada. Os espacios que quedan no cambio de sección son ocupados por semicilindros adosados. Fuste de sección cadrada en inicio e final, sendo o tramo intermedio de sección octogonal. Capitel de pequenas dimensións, decorado con imaxes de labra fina e rematado na súa cara superior por unha sinxela cruz, de sección circular e acabado espinado, cunha imaxe da Dolorosa apoiada sobre unha cabeza de anxo que actúa como peana e dun Cristo.

PROTECCIÓN:

GRADO de PROTECCIÓN:
Integral (Nivel I)
Area de respecto: reflexada na cartografía (arredor de 50m)

OBSERVACIÓNS:
Incluído no Inventario da Dirección Xeral de Patrimonio e no das Normas Subsidiarias Provinciais

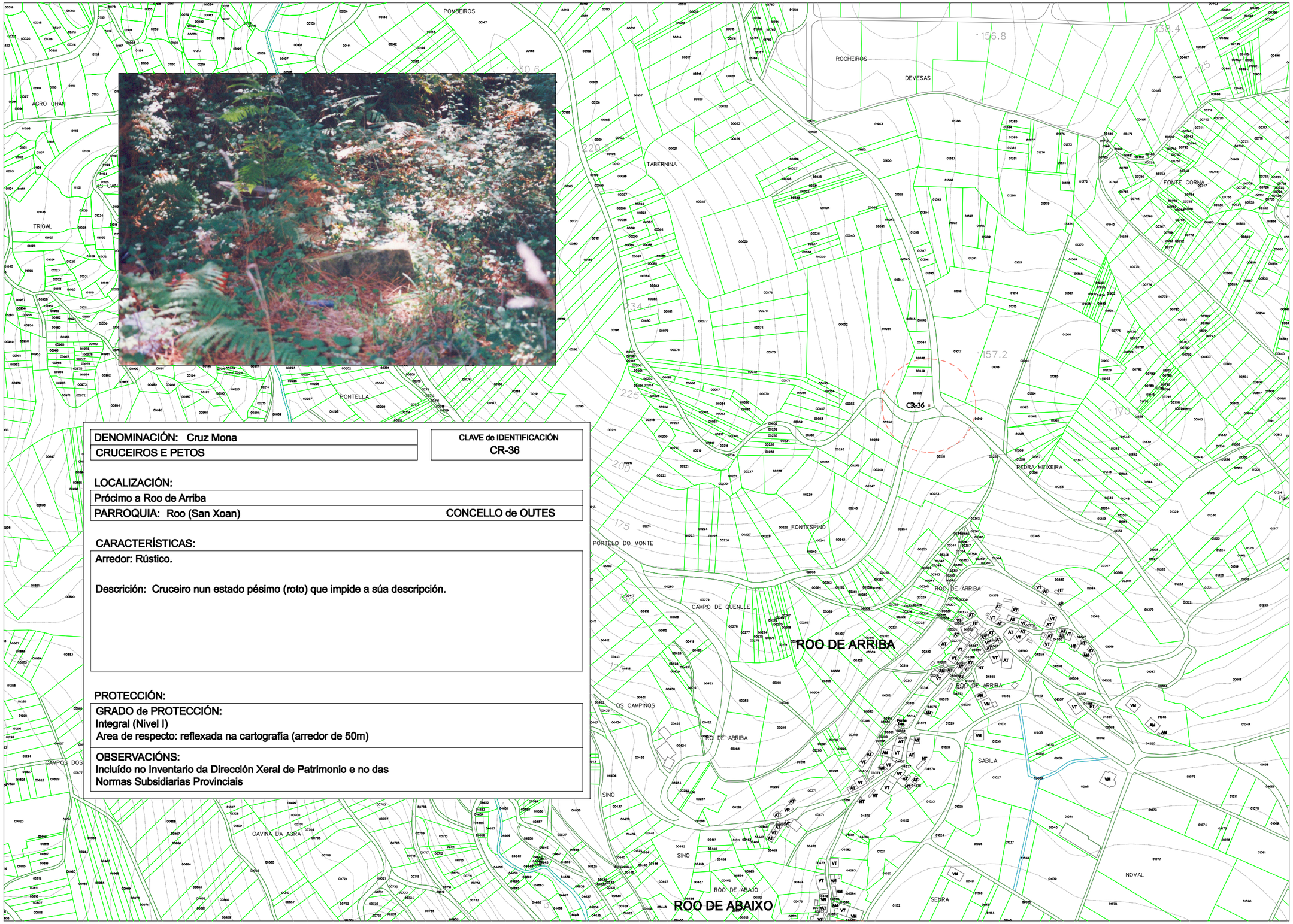

DENOMINACIÓN: Cruz Mona CRUCEIROS E PETOS	CLAVE de IDENTIFICACIÓN CR-36

LOCALIZACIÓN:

Prócimo a Roo de Arriba

PARROQUIA: Roo (San Xoan) CONCELLO de OUTES

CARACTERÍSTICAS:

Arredor: Rústico.

Descrición: Cruceiro nun estado pésimo (roto) que impide a súa descripción.

PROTECCIÓN:

GRADO de PROTECCIÓN:
Integral (Nivel I)
Area de respecto: reflexada na cartografía (arredor de 50m)

OBSERVACIÓNS:
Incluído no Inventario da Dirección Xeral de Patrimonio e no das Normas Subsidiarias Provinciais

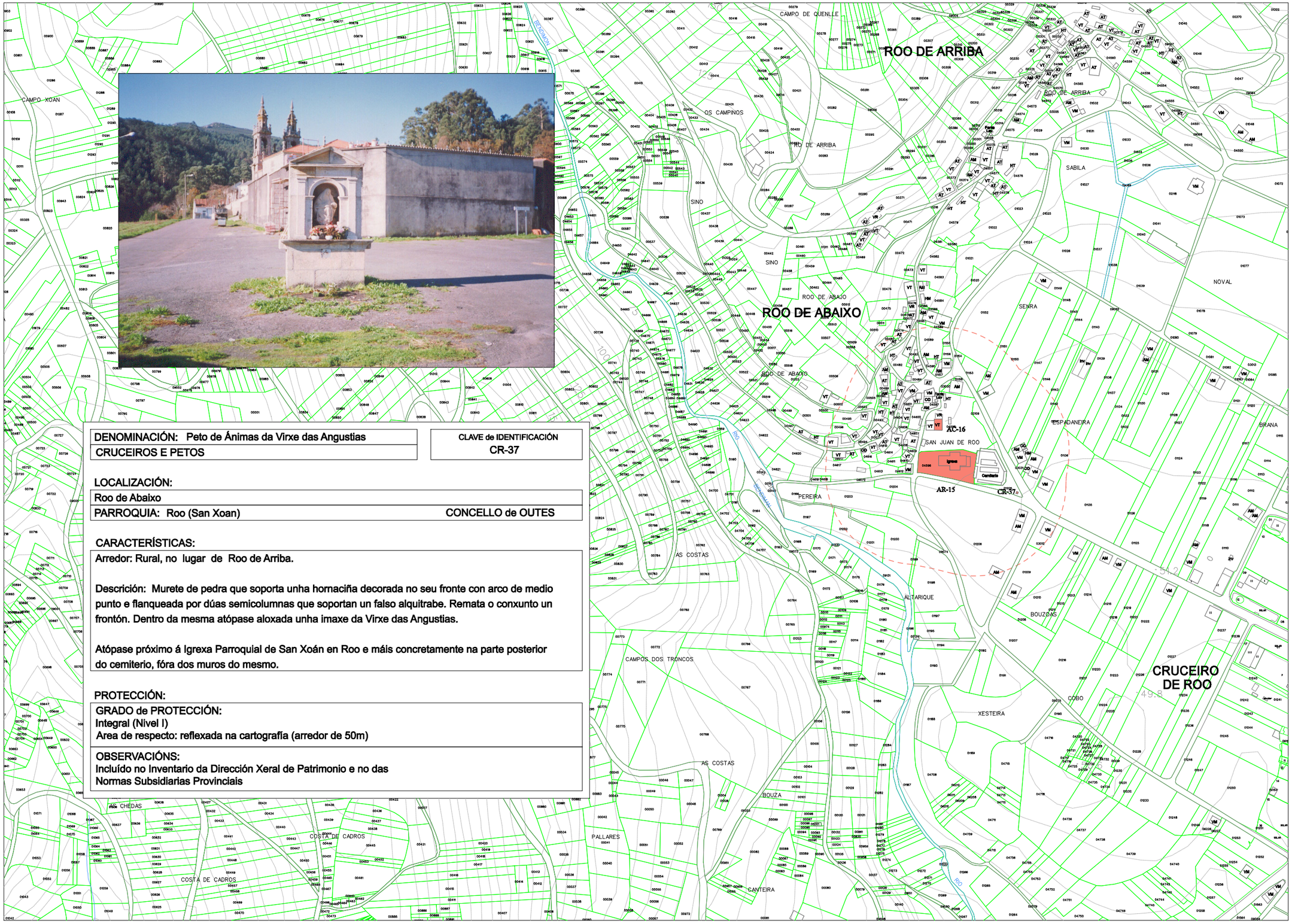

DENOMINACIÓN: Peto de Ánimas da Virxe das Angustias	CLAVE de IDENTIFICACIÓN
CRUCEIROS E PETOS	CR-37

LOCALIZACIÓN:

Roo de Abaixo

PARROQUIA: Roo (San Xoan) — CONCELLO de OUTES

CARACTERÍSTICAS:

Arredor: Rural, no lugar de Roo de Arriba.

Descrición: Murete de pedra que soporta unha hornaciña decorada no seu fronte con arco de medio punto e flanqueada por dúas semicolumnas que soportan un falso alquitrabe. Remata o conxunto un frontón. Dentro da mesma atópase aloxada unha imaxe da Virxe das Angustias.

Atópase próximo á Igrexa Parroquial de San Xoán en Roo e máis concretamente na parte posterior do cemiterio, fóra dos muros do mesmo.

PROTECCIÓN:

GRADO de PROTECCIÓN:
Integral (Nivel I)
Area de respecto: reflexada na cartografía (arredor de 50m)

OBSERVACIÓNS:
Incluído no Inventario da Dirección Xeral de Patrimonio e no das Normas Subsidiarias Provinciais

DENOMINACIÓN: Cruceiro de Viro

CRUCEIROS E PETOS

CLAVE de IDENTIFICACIÓN
CR-38

LOCALIZACIÓN:

Viro

PARROQUIA: Roo (San Xoán) — **CONCELLO de OUTES**

CARACTERÍSTICAS:

Arredor: Rural, no lugar de Viro.

Descrición: Cruceiro sobre cinco gradas de sección rectangular, co seu lado maior en perpendicular á pista, con basa de pequena altura, fuste de sección octogonal, salvo en inicio e final e máis ben corto, capitel sinxelo formado por equino e ábaco que soportan unha hornaciña de pedra que aloxa no seu interior unha imaxe da Virxe. Remata o conxunto unha cruz de finos brazos, que contrastan coa esbeltez do fuste, que soporta un Cristo de sinxela labra.

PROTECCIÓN:

GRADO de PROTECCIÓN:
Integral (Nivel I)
Area de respecto: reflexada na cartografía (arredor de 50m)

OBSERVACIÓNS:
Incluído no Inventario da Dirección Xeral de Patrimonio

DENOMINACIÓN: Cruceiro da Penseira	CLAVE de IDENTIFICACIÓN
CRUCEIROS E PETOS	CR-39

LOCALIZACIÓN:

Nas proximidades da Penseira

PARROQUIA: O Freixo de Sabardes (San Xoán) — CONCELLO de OUTES

CARACTERÍSTICAS:

Arredor: Rústico, nas proximidades da Penseira.

Descrición: Cruceiro sen ningún tipo de gradas, con basa troncopiramidal, fuste de sección octogonal en toda a súa lonxitude, salvo en inicio e final que é de sección cadrada. Capitel sinxelo composto por equino e ábaco, que soporta unha cruz decorada nos extremos dos brazos e furada na intersección dos mesmos. Atópase na marxe dunha pista, próximo ó núcleo de Penseira, rodeado de eucaliptos.

PROTECCIÓN:

GRADO de PROTECCIÓN:
Integral (Nivel I)
Area de respecto: reflexada na cartografía (arredor de 50m)

OBSERVACIÓNS:
Incluído no Inventario da Dirección Xeral de Patrimonio

DENOMINACIÓN: Cruceiro das Procesións	CLAVE de IDENTIFICACIÓN
CRUCEIROS E PETOS	CR-40

LOCALIZACIÓN:

O Piñeiro

PARROQUIA: O Freixo de Sabardes (San Xoán) — CONCELLO de OUTES

CARACTERÍSTICAS:

Arredor: Rural, no lugar de Piñeiro.

Descrición: Consérvase no cruce da estrada que vai do Freixo a Arestiño, a escasos metros da Igrexa Parroquial. A plataforma está formada por tres chanzos, o primeiro deles, soterrado baixo unha capa de asfalto, case imperceptible. O pedestal é unha peza prismática que ten as aristas da cara superior biseladas. O varal non está centrado sendo cadrado en inicio e final, e o resto é de sección octogonal. O capitel está formado por un corpo cúbico decorado en relieve polo anverso unhas tenallas e polo reverso un martelo e dous cravos, e rematado en varias molduras superpostas. A cruz nótase que é nova e foi arranxada despois de que un autobús tirase con ela.

PROTECCIÓN:

GRADO de PROTECCIÓN:
Integral (Nivel I)
Area de respecto: reflexada na cartografía (arredor de 50m)

OBSERVACIÓNS:
Incluído no Inventario da Dirección Xeral de Patrimonio e no das Normas Subsidiarias Provinciais

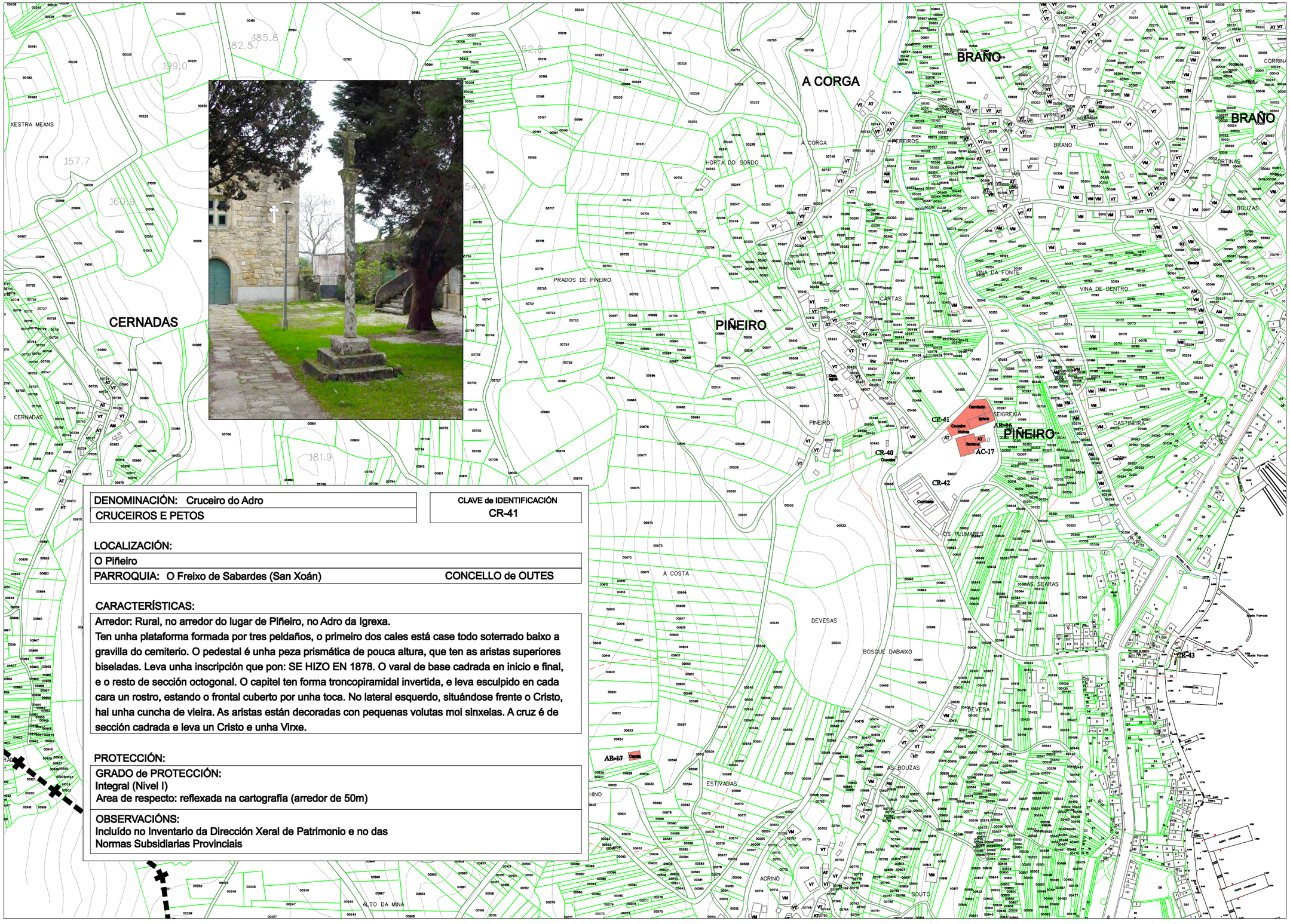

DENOMINACIÓN: Cruceiro do Adro	CLAVE de IDENTIFICACIÓN
CRUCEIROS E PETOS	CR-41

LOCALIZACIÓN:

O Piñeiro

PARROQUIA: O Freixo de Sabardes (San Xoán) — CONCELLO de OUTES

CARACTERÍSTICAS:

Arredor: Rural, no arredor do lugar de Piñeiro, no Adro da Igrexa.

Ten unha plataforma formada por tres peldaños, o primeiro dos cales está case todo soterrado baixo a gravilla do cemiterio. O pedestal é unha peza prismática de pouca altura, que ten as aristas superiores biseladas. Leva unha inscripción que pon: SE HIZO EN 1878. O varal de base cadrada en inicio e final, e o resto de sección octogonal. O capitel ten forma troncopiramidal invertida, e leva esculpido en cada cara un rostro, estando o frontal cuberto por unha toca. No lateral esquerdo, situándose frente o Cristo, hai unha cuncha de vieira. As aristas están decoradas con pequenas volutas moi sinxelas. A cruz é de sección cadrada e leva un Cristo e unha Virxe.

PROTECCIÓN:

GRADO de PROTECCIÓN:
Integral (Nivel I)
Area de respecto: reflexada na cartografía (arredor de 50m)

OBSERVACIÓNS:
Incluído no Inventario da Dirección Xeral de Patrimonio e no das Normas Subsidiarias Provinciais

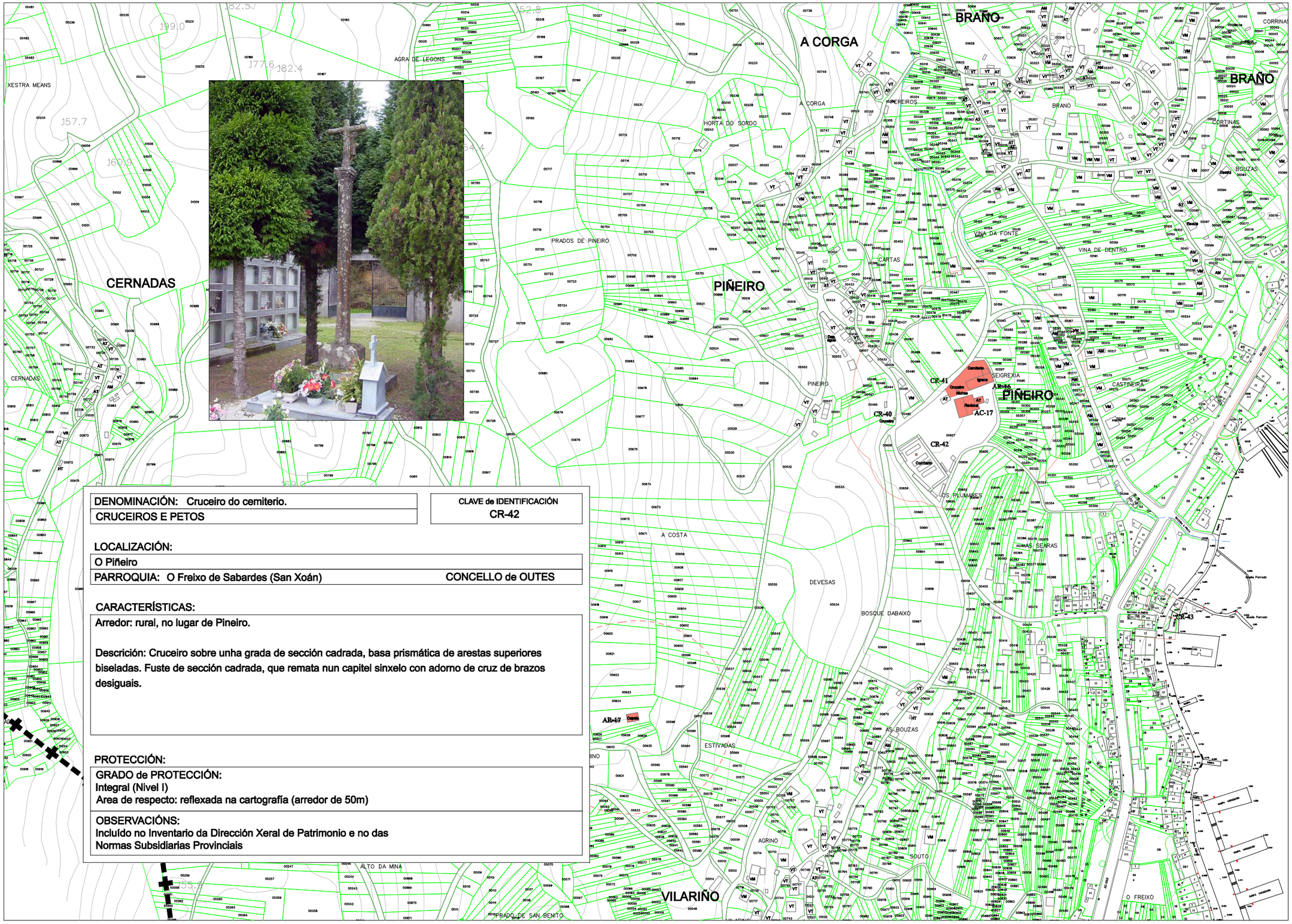

DENOMINACIÓN: Cruceiro do cemiterio.	CLAVE de IDENTIFICACIÓN
CRUCEIROS E PETOS	CR-42

LOCALIZACIÓN:

O Piñeiro

PARROQUIA: O Freixo de Sabardes (San Xoán) — CONCELLO de OUTES

CARACTERÍSTICAS:

Arredor: rural, no lugar de Pineiro.

Descrición: Cruceiro sobre unha grada de sección cadrada, basa prismática de arestas superiores biseladas. Fuste de sección cadrada, que remata nun capitel sinxelo con adorno de cruz de brazos desiguais.

PROTECCIÓN:

GRADO de PROTECCIÓN:
Integral (Nivel I)
Area de respecto: reflexada na cartografía (arredor de 50m)

OBSERVACIÓNS:
Incluído no Inventario da Dirección Xeral de Patrimonio e no das Normas Subsidiarias Provinciais



DENOMINACIÓN: Cruceiro da Ribeira	CLAVE de IDENTIFICACIÓN
CRUCEIROS E PETOS	CR-43

LOCALIZACIÓN:

Ribeira

PARROQUIA: O Freixo de Sabardes (San Xoán) — CONCELLO de OUTES

CARACTERÍSTICAS:

Arredor: Urbano.

Descrición: Cruceiro sobre dúas gradas de sección cadrada, estando a primeira casi enterrada. Non ten basa, arrancando o fuste directamente de éstas. En inicio e final é de sección cadrada, sendo o resto de sección octogonal. Capitel formado por unha lousa que permite obter unha maior superficie, sobre a que apoiar unha pequena hornacina con cuberta de bóveda de cañón. No interior unha imaxe da Inmaculada en pedra. Remata o conxunto unha cruz de pedra de sección cadrada, xirada con respecto á base e rematada nos extremos dos brazos cunha decoración de flores toscas.

PROTECCIÓN:

GRADO de PROTECCIÓN:
Integral (Nivel I)
Area de respecto: reflexada na cartografía (arredor de 50m)

OBSERVACIÓNS:
Incluído no Inventario da Dirección Xeral de Patrimonio e no das Normas Subsidiarias Provinciais



DENOMINACIÓN: Cruceiro de Blanco.	CLAVE de IDENTIFICACIÓN
CRUCEIROS E PETOS	CR-44

LOCALIZACIÓN:

Siavo

PARROQUIA: O Freixo de Sabardes (San Xoán) CONCELLO de OUTES

CARACTERÍSTICAS:

Arredor: Rural, no lugar de Siavo.

Descrición: Carece de plataforma e pedestal. O varal aséntase directamente sobre rocha natural; a súa base é cadrada en inicio e final, e faise octogonal no resto. Ten un capitel moi sinxelo, prismático que soporta unha cruz de cemento con rebaixes das aristas e os corpos prismáticos superpostos nos remates.

PROTECCIÓN:

GRADO de PROTECCIÓN:
Integral (Nivel I)
Area de respecto: reflexada na cartografía (arredor de 50m)

OBSERVACIÓNS:
Incluído no Inventario da Dirección Xeral de Patrimonio e no das Normas Subsidiarias Provinciais

DENOMINACIÓN: Cruceiro de Ferreiría	CLAVE de IDENTIFICACIÓN
CRUCEIROS E PETOS	CR-45

LOCALIZACIÓN:

Siavo

PARROQUIA: O Freixo de Sabardes (San Xoán) CONCELLO de OUTES

CARACTERÍSTICAS:

Arredor: Rural, no lugar de Siavo.

Descrición: Cruceiro que carece de plataforma, con pedestal prismático, sin ningún tipo de moldura. O varal é de base cadrada en inicio, pero xa case dende o arranque se fai octogonal. A 65 cm da base ten unha figura dun frade en relieve bastante erosionado. O capitel está formado por unha estreita taboriña octogonal, outra máis alta e remata nun tronco de pirámide. A cruz orixinal desapareceu e hoxe ten outra feita por un canteiro do lugar; sendo de sección en forma de rombo e rematados os brazos en forma de flor.

PROTECCIÓN:

GRADO de PROTECCIÓN:
Integral (Nivel I)
Area de respecto: reflexada na cartografía (arredor de 50m)

OBSERVACIÓNS:
Incluído no Inventario da Dirección Xeral de Patrimonio e no das Normas Subsidiarias Provinciais

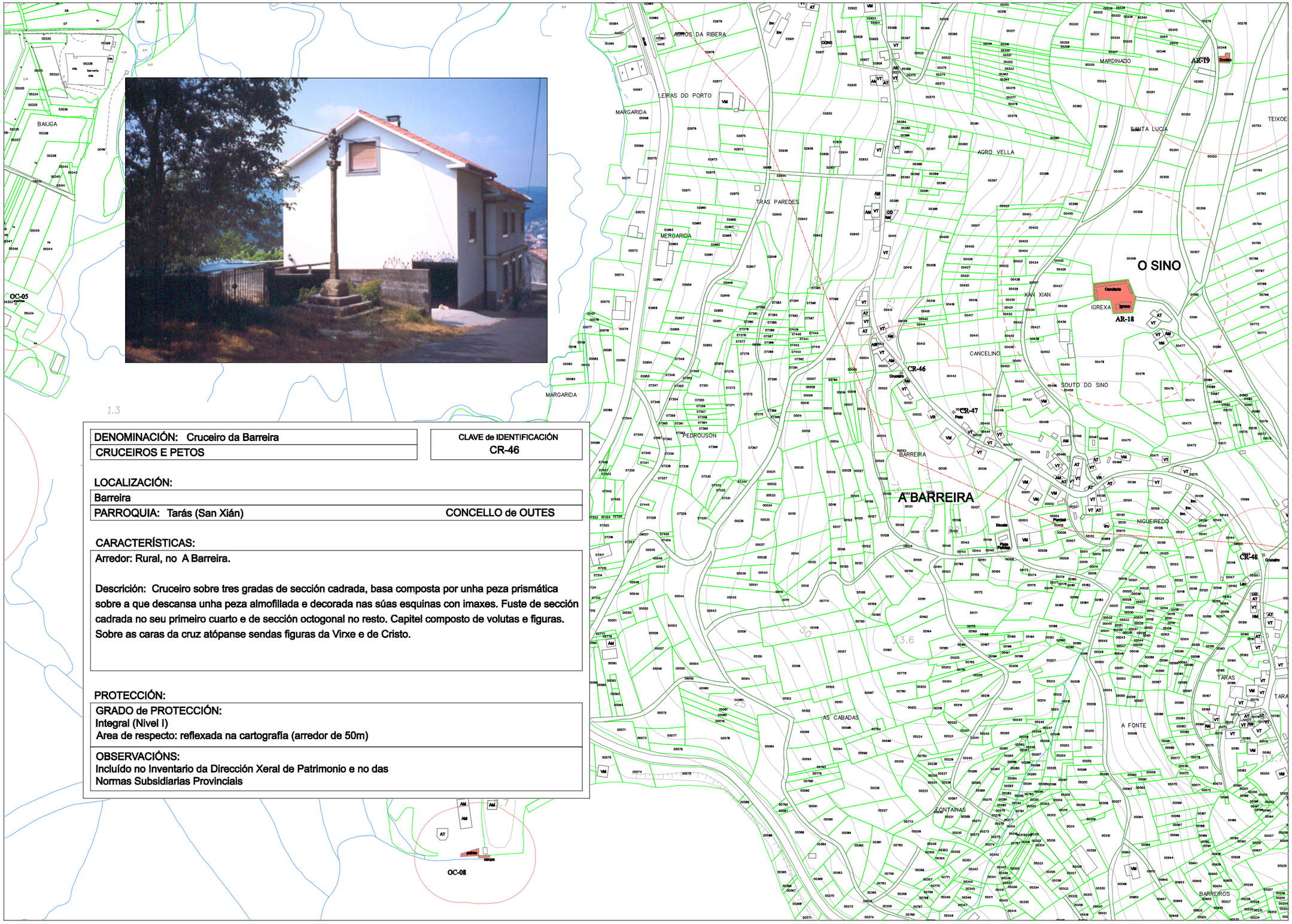

DENOMINACIÓN: Cruceiro da Barreira	CLAVE de IDENTIFICACIÓN
CRUCEIROS E PETOS	CR-46

LOCALIZACIÓN:

Barreira	
PARROQUIA: Tarás (San Xián)	CONCELLO de OUTES

CARACTERÍSTICAS:

Arredor: Rural, no A Barreira.

Descrición: Cruceiro sobre tres gradas de sección cadrada, basa composta por unha peza prismática sobre a que descansa unha peza almofillada e decorada nas súas esquinas con imaxes. Fuste de sección cadrada no seu primeiro cuarto e de sección octogonal no resto. Capitel composto de volutas e figuras. Sobre as caras da cruz atópanse sendas figuras da Virxe e de Cristo.

PROTECCIÓN:

GRADO de PROTECCIÓN:
Integral (Nivel I)
Area de respecto: reflexada na cartografía (arredor de 50m)

OBSERVACIÓNS:
Incluído no Inventario da Dirección Xeral de Patrimonio e no das Normas Subsidiarias Provinciais

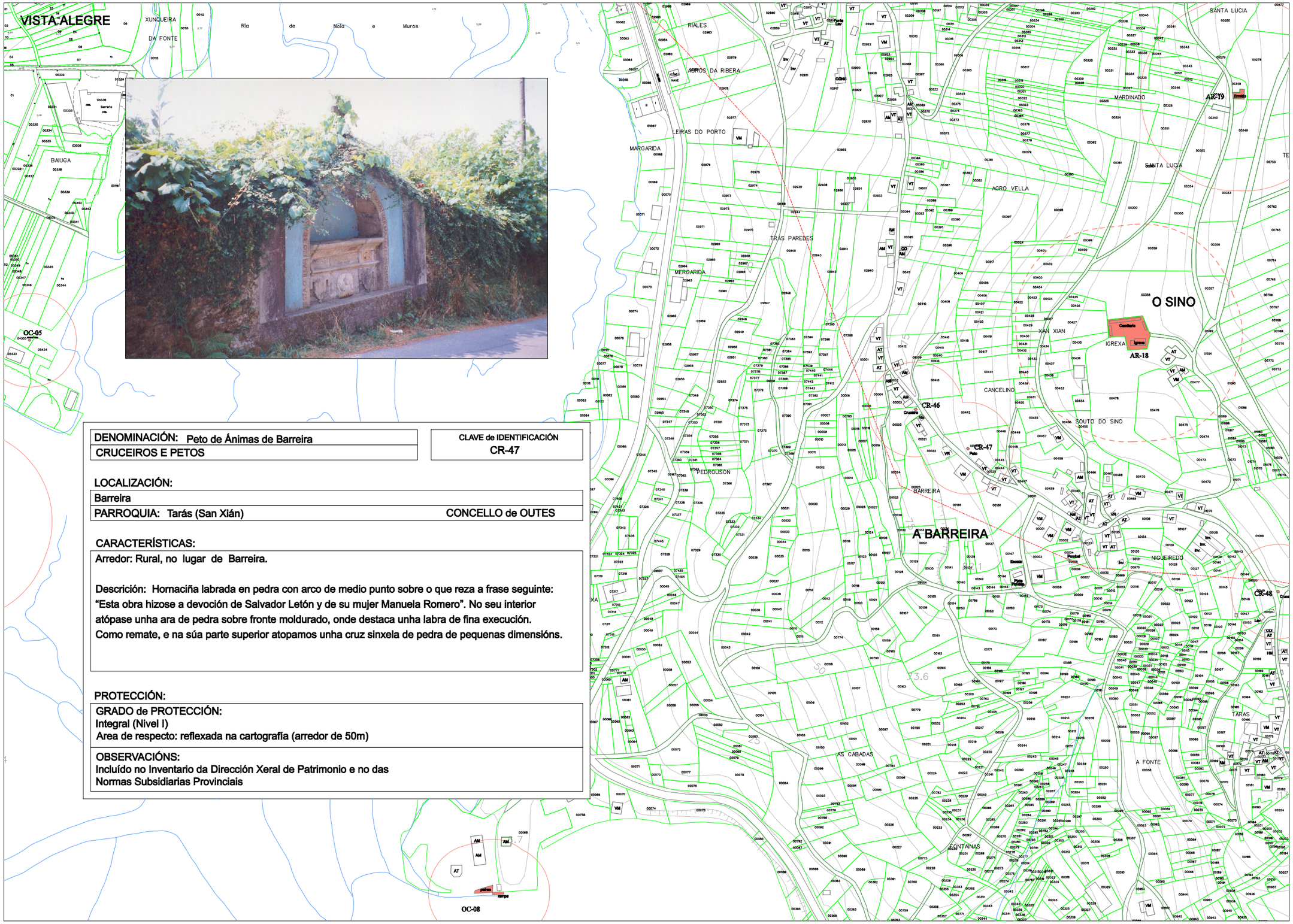

DENOMINACIÓN: Peto de Ánimas de Barreira CRUCEIROS E PETOS	CLAVE de IDENTIFICACIÓN CR-47

LOCALIZACIÓN:

Barreira

PARROQUIA: Tarás (San Xián) — CONCELLO de OUTES

CARACTERÍSTICAS:

Arredor: Rural, no lugar de Barreira.

Descrición: Hornaciña labrada en pedra con arco de medio punto sobre o que reza a frase seguinte: "Esta obra hizose a devoción de Salvador Letón y de su mujer Manuela Romero". No seu interior atópase unha ara de pedra sobre fronte moldurado, onde destaca unha labra de fina execución. Como remate, e na súa parte superior atopamos unha cruz sinxela de pedra de pequenas dimensións.

PROTECCIÓN:

GRADO de PROTECCIÓN:
Integral (Nivel I)
Area de respecto: reflexada na cartografía (arredor de 50m)

OBSERVACIÓNS:
Incluído no Inventario da Dirección Xeral de Patrimonio e no das Normas Subsidiarias Provinciais

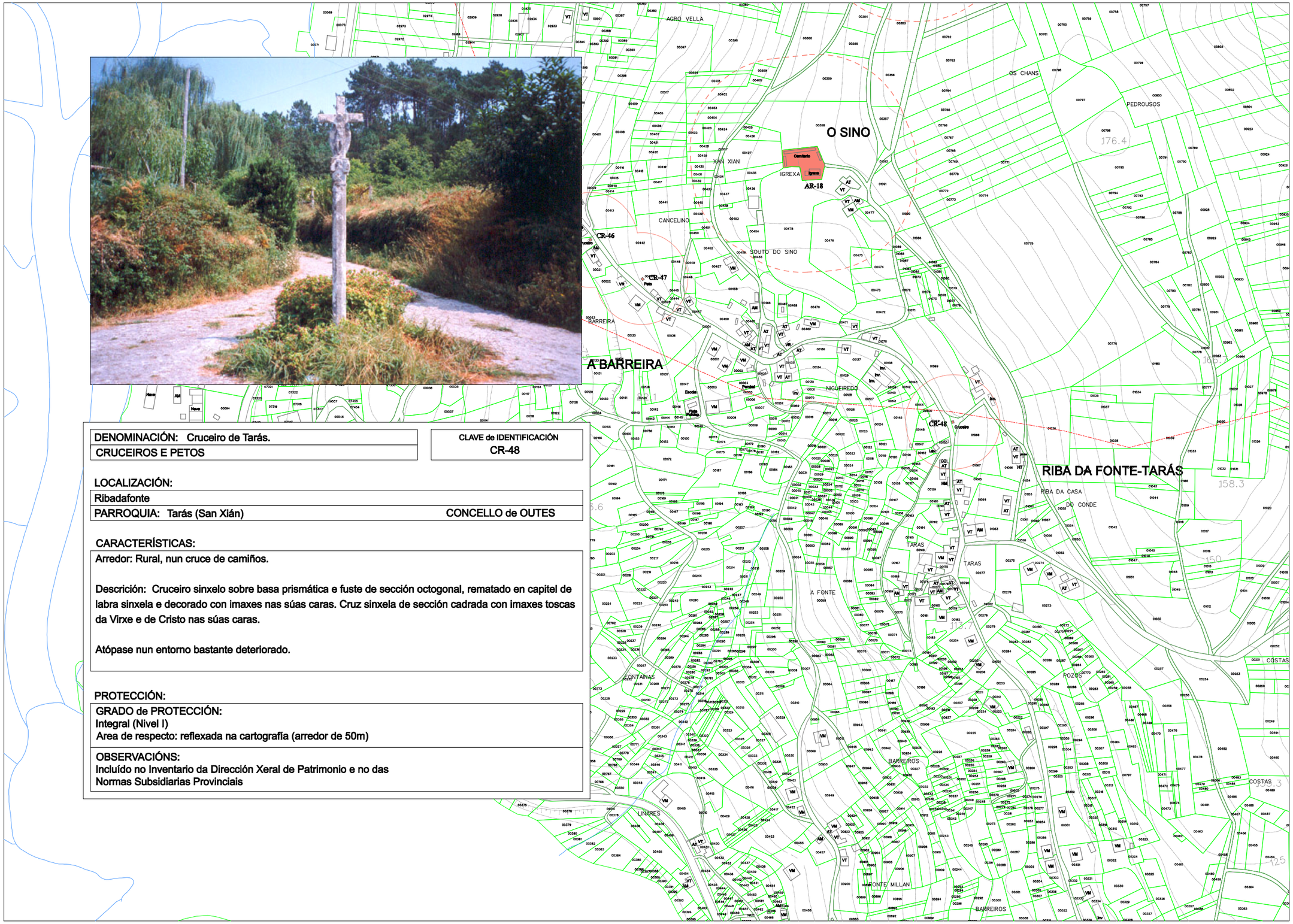

DENOMINACIÓN: Cruceiro de Tarás.	CLAVE de IDENTIFICACIÓN
CRUCEIROS E PETOS	CR-48

LOCALIZACIÓN:

Ribadafonte

PARROQUIA: Tarás (San Xián) — CONCELLO de OUTES

CARACTERÍSTICAS:

Arredor: Rural, nun cruce de camiños.

Descrición: Cruceiro sinxelo sobre basa prismática e fuste de sección octogonal, rematado en capitel de labra sinxela e decorado con imaxes nas súas caras. Cruz sinxela de sección cadrada con imaxes toscas da Virxe e de Cristo nas súas caras.

Atópase nun entorno bastante deteriorado.

PROTECCIÓN:

GRADO de PROTECCIÓN:
Integral (Nivel I)
Area de respecto: reflexada na cartografía (arredor de 50m)

OBSERVACIÓNS:
Incluído no Inventario da Dirección Xeral de Patrimonio e no das Normas Subsidiarias Provinciais

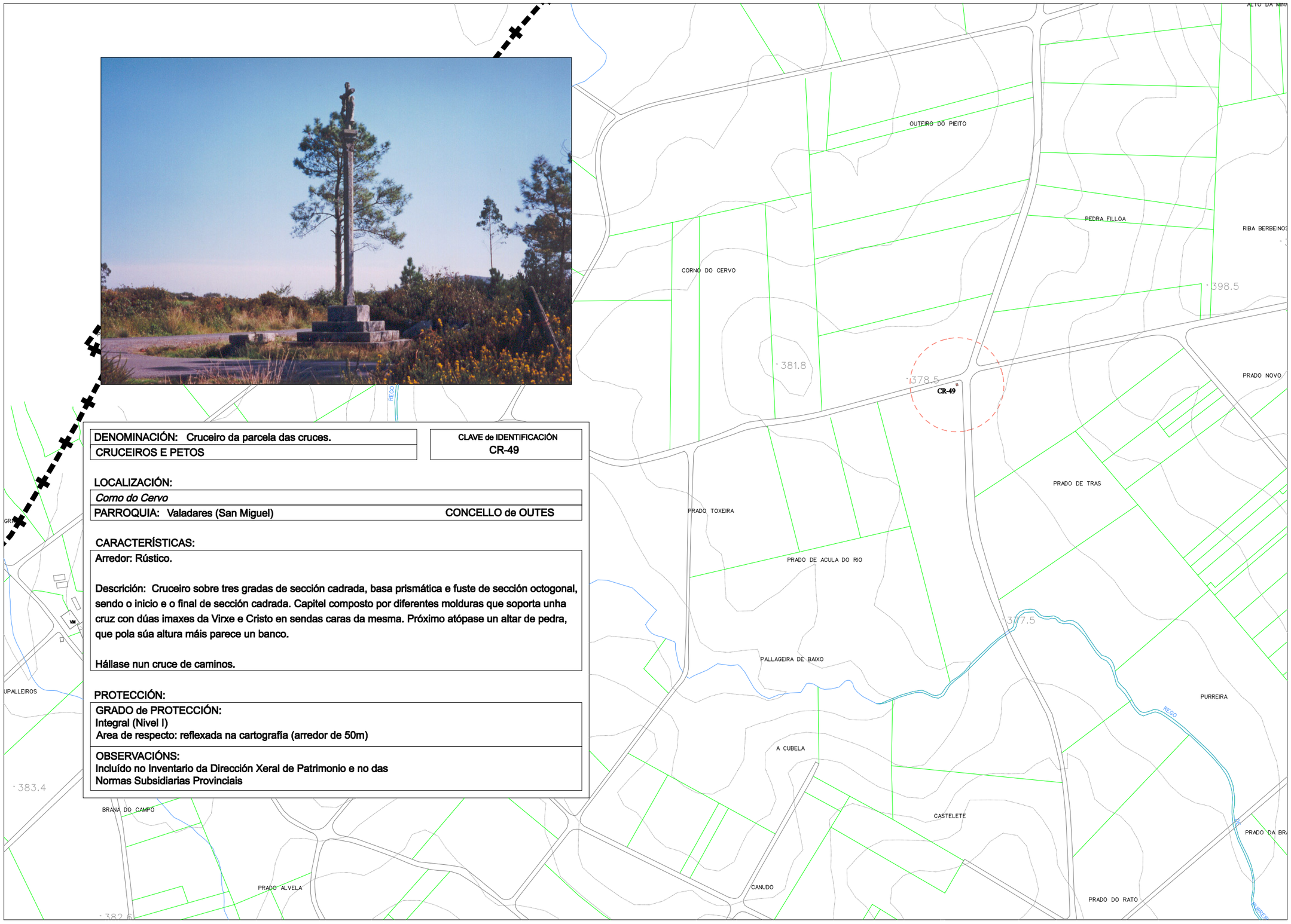

DENOMINACIÓN: Cruceiro da parcela das cruces.	CLAVE de IDENTIFICACIÓN
CRUCEIROS E PETOS	CR-49

LOCALIZACIÓN:

Corno do Cervo

PARROQUIA: Valadares (San Miguel) — CONCELLO de OUTES

CARACTERÍSTICAS:

Arredor: Rústico.

Descrición: Cruceiro sobre tres gradas de sección cadrada, basa prismática e fuste de sección octogonal, sendo o inicio e o final de sección cadrada. Capitel composto por diferentes molduras que soporta unha cruz con dúas imaxes da Virxe e Cristo en sendas caras da mesma. Próximo atópase un altar de pedra, que pola súa altura máis parece un banco.

Hállase nun cruce de caminos.

PROTECCIÓN:

GRADO de PROTECCIÓN:
Integral (Nivel I)
Area de respecto: reflexada na cartografía (arredor de 50m)

OBSERVACIÓNS:
Incluído no Inventario da Dirección Xeral de Patrimonio e no das Normas Subsidiarias Provinciais

DENOMINACIÓN: Cruceiro dos Crespos	CLAVE de IDENTIFICACIÓN
CRUCEIROS E PETOS	CR-50

LOCALIZACIÓN:

Crespos

PARROQUIA: Valadares (San Miguel) — CONCELLO de OUTES

CARACTERÍSTICAS:

Arredor: Rústico, nas proximidades do núcleo de Crespos.

Descrición: Cruceiro sobre unha grada de sección cadrada, basa prismática, fuste de sección octogonal de pouca altura, capitel sinxelo, sin ningún tipo de decoración. Prodúcese un cambio no remate da cruz, sendo neste caso de forxa, en vez da típica cruz de pedra, con ou sin imaxes.

PROTECCIÓN:

GRADO de PROTECCIÓN:
Integral (Nivel I)
Area de respecto: reflexada na cartografía (arredor de 50m)

OBSERVACIÓNS:
Incluído no Inventario da Dirección Xeral de Patrimonio e no das Normas Subsidiarias Provinciais

DENOMINACIÓN: Cruceiro de Esperante	CLAVE de IDENTIFICACIÓN
CRUCEIROS E PETOS	CR-51

LOCALIZACIÓN:

Esperante

PARROQUIA: Valadares (San Miguel) — CONCELLO de OUTES

CARACTERÍSTICAS:

Arredor: Rústico, nas proximidades de Esperante.

Descrición: Cruceiro sobre dúas gradas de sección cadrada, basa prismática e fuste de sección octogonal, sendo o inicio e o final de sección cadrada. Capitel composto por diferentes molduras que soporta unha cruz con dúas imaxes da Virxe e Cristo en sendas caras da mesma. Próximo atópase un altar de pedra, que pola súa altura máis parece un banco.

PROTECCIÓN:

GRADO de PROTECCIÓN:
Integral (Nivel I)
Area de respecto: reflexada na cartografía (arredor de 50m)

OBSERVACIÓNS:
Incluído no Inventario da Dirección Xeral de Patrimonio e no das Normas Subsidiarias Provinciais

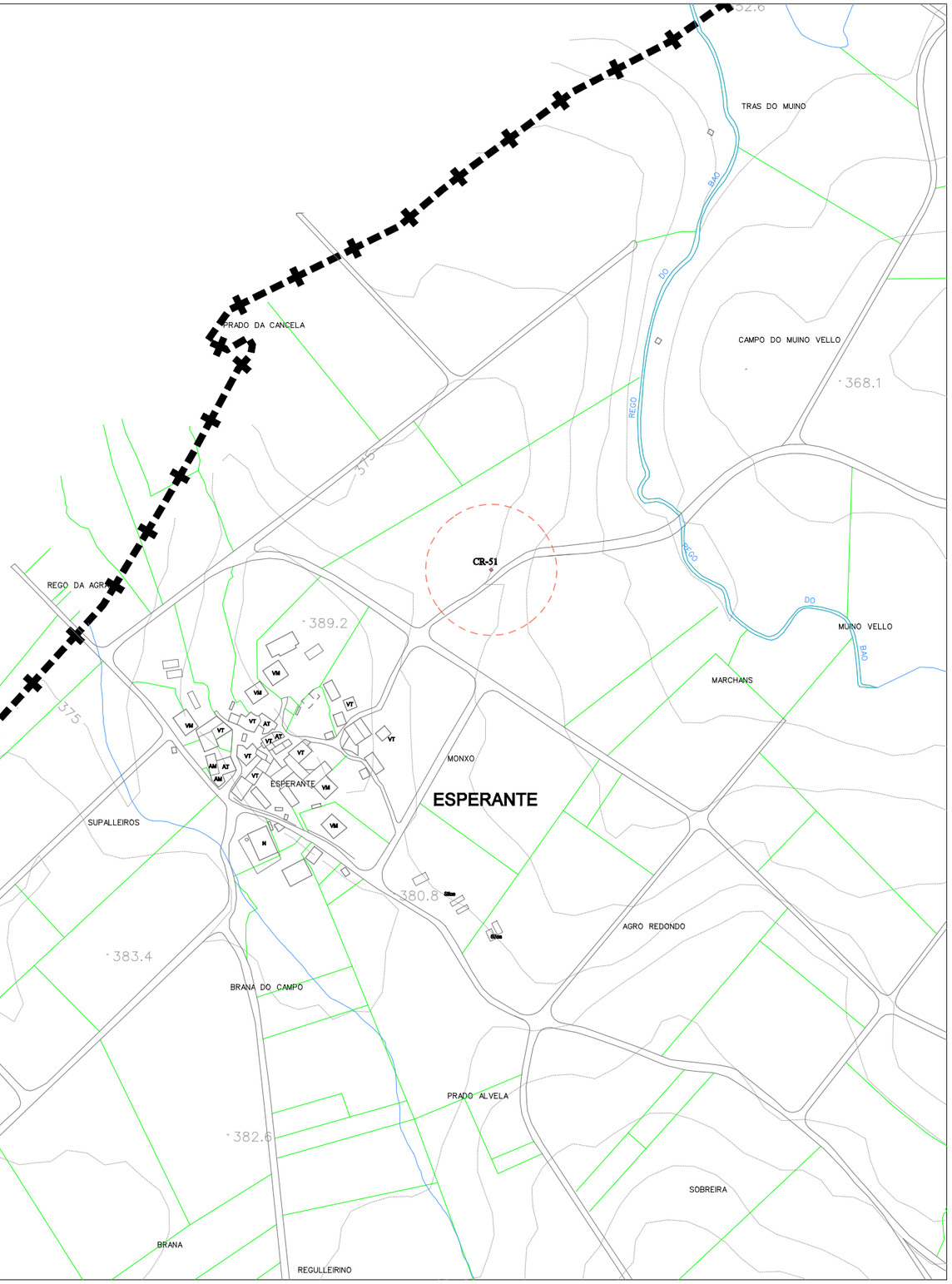

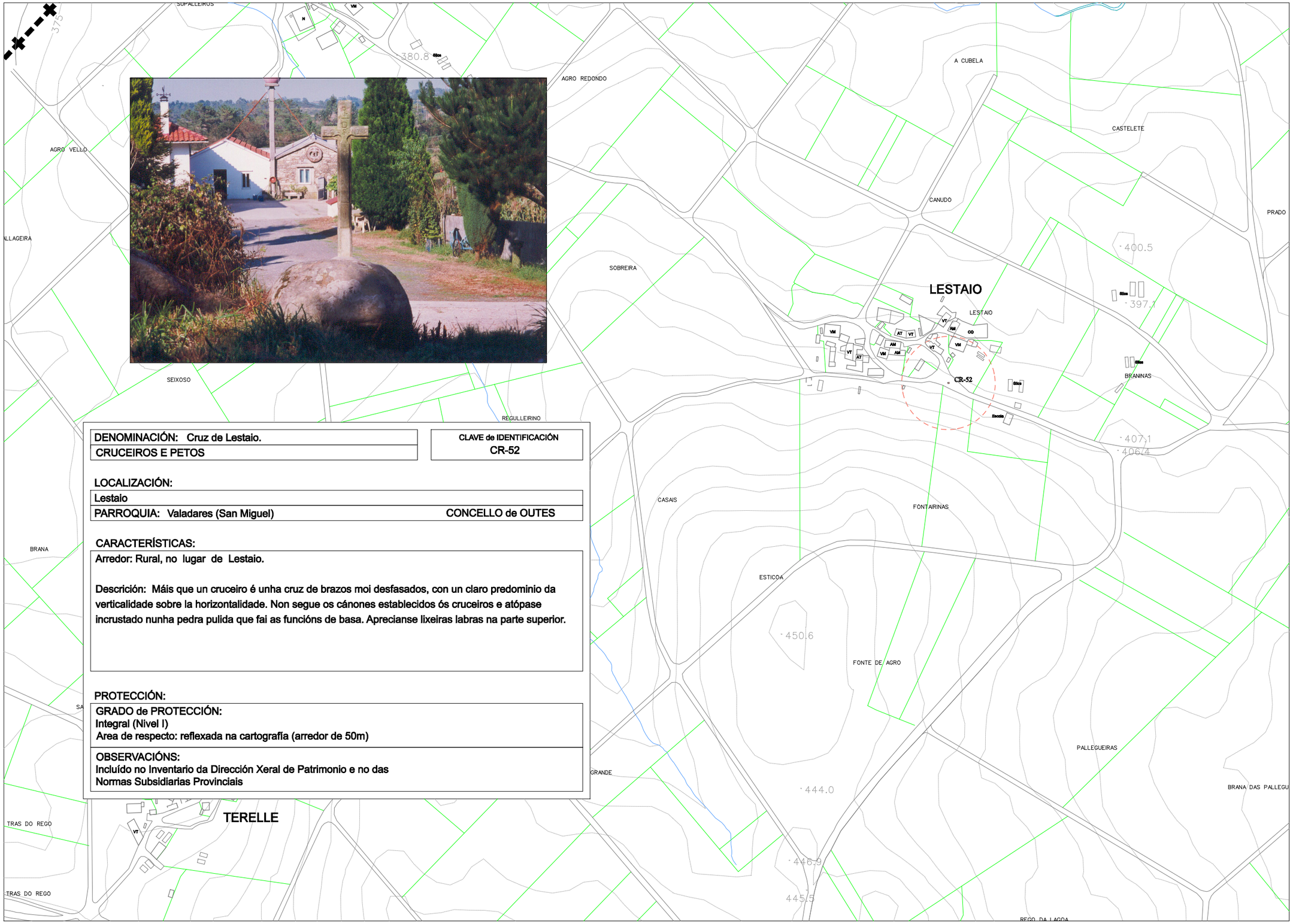

DENOMINACIÓN: Cruz de Lestaio.

CRUCEIROS E PETOS

CLAVE de IDENTIFICACIÓN
CR-52

LOCALIZACIÓN:

Lestaio

PARROQUIA: Valadares (San Miguel) — CONCELLO de OUTES

CARACTERÍSTICAS:

Arredor: Rural, no lugar de Lestaio.

Descrición: Máis que un cruceiro é unha cruz de brazos moi desfasados, con un claro predominio da verticalidade sobre la horizontalidade. Non segue os cánones establecidos ós cruceiros e atópase incrustado nunha pedra pulida que fai as funcións de basa. Aprecianse lixeiras labras na parte superior.

PROTECCIÓN:

GRADO de PROTECCIÓN:
Integral (Nivel I)
Area de respecto: reflexada na cartografía (arredor de 50m)

OBSERVACIÓNS:
Incluído no Inventario da Dirección Xeral de Patrimonio e no das Normas Subsidiarias Provinciais

DENOMINACIÓN: Cruceiro de Sendón	CLAVE de IDENTIFICACIÓN
CRUCEIROS E PETOS	CR-53

LOCALIZACIÓN:

Sendón

PARROQUIA: Valadares (San Miguel) — CONCELLO de OUTES

CARACTERÍSTICAS:

Arredor: Rural, no lugar de Sendón.

Descrición: Cruceiro sobre dúas gradas de sección cadrada, capitel prismático de baixa altura, fuste de sección octogonal salvo en inicio e final que é cadrado. Na súa parte superior, próximo ó capitel atópase unha labra de una cruz inclinada. A continuación atópase un capitel decorado con molduras e caras labradas, alternando con volutas nas esquinas da misma. Cruz sinxela con imaxes da Virxe e de Cristo por sendas caras da mesma. Atópase próximo a un hórreo de pedra no núcleo de Sendón

PROTECCIÓN:

GRADO de PROTECCIÓN:
Integral (Nivel I)
Area de respecto: reflexada na cartografía (arredor de 50m)

OBSERVACIÓNS:
Incluído no Inventario da Dirección Xeral de Patrimonio e no das Normas Subsidiarias Provinciais

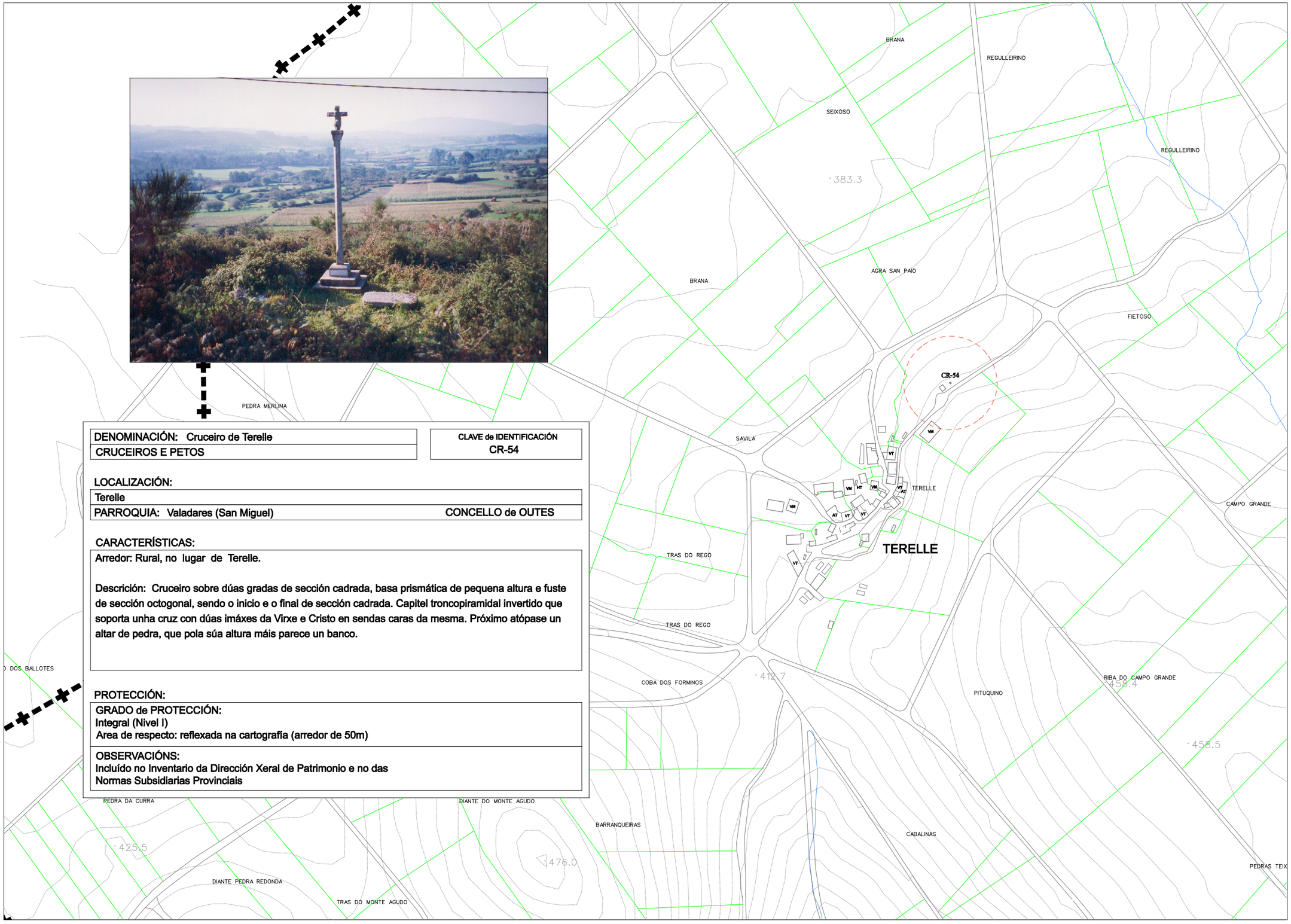

DENOMINACIÓN: Cruceiro de Terelle

CRUCEIROS E PETOS

CLAVE de IDENTIFICACIÓN
CR-54

LOCALIZACIÓN:

Terelle

PARROQUIA: Valadares (San Miguel) — CONCELLO de OUTES

CARACTERÍSTICAS:

Arredor: Rural, no lugar de Terelle.

Descrición: Cruceiro sobre dúas gradas de sección cadrada, basa prismática de pequena altura e fuste de sección octogonal, sendo o inicio e o final de sección cadrada. Capitel troncopiramidal invertido que soporta unha cruz con dúas imáxes da Virxe e Cristo en sendas caras da mesma. Próximo atópase un altar de pedra, que pola súa altura máis parece un banco.

PROTECCIÓN:

GRADO de PROTECCIÓN:
Integral (Nivel I)
Area de respecto: reflexada na cartografía (arredor de 50m)

OBSERVACIÓNS:
Incluído no Inventario da Dirección Xeral de Patrimonio e no das Normas Subsidiarias Provinciais

DENOMINACIÓN: Cruceiro das Touzas	CLAVE de IDENTIFICACIÓN
CRUCEIROS E PETOS	CR-55

LOCALIZACIÓN:

Touzas

PARROQUIA: Valadares (San Miguel) — CONCELLO de OUTES

CARACTERÍSTICAS:

Arredor: Rural, no lugar de Touzas.

Descrición: Cruceiro sobre unha grada de sección circular, sin basa e fuste de sección cadrada en inicio e final, sendo o resto octogonal. Capitel sinxelo formado por diversas molduras, rematado nunha sinxela cruz sin imaxe de ningún tipo. Atópase adosada ó muro de contención dunha vivenda.

PROTECCIÓN:

GRADO de PROTECCIÓN:
Integral (Nivel I)
Area de respecto: reflexada na cartografía (arredor de 50m)

OBSERVACIÓNS:
Incluído no Inventario da Dirección Xeral de Patrimonio e no das Normas Subsidiarias Provinciais

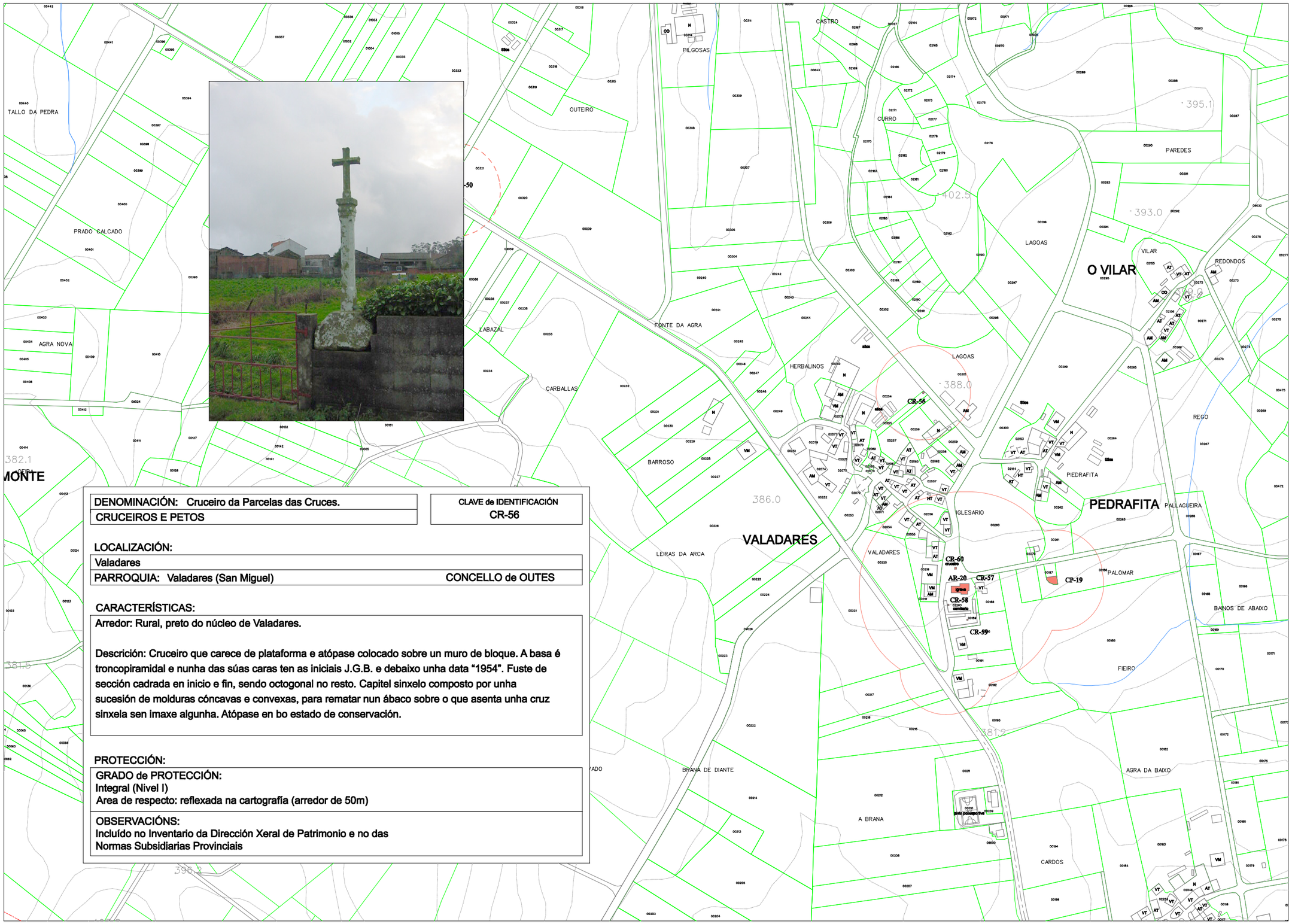

DENOMINACIÓN: Cruceiro da Parcelas das Cruces.	CLAVE de IDENTIFICACIÓN
CRUCEIROS E PETOS	CR-56

LOCALIZACIÓN:

Valadares

PARROQUIA: Valadares (San Miguel) CONCELLO de OUTES

CARACTERÍSTICAS:

Arredor: Rural, preto do núcleo de Valadares.

Descrición: Cruceiro que carece de plataforma e atópase colocado sobre un muro de bloque. A basa é troncopiramidal e nunha das súas caras ten as iniciais J.G.B. e debaixo unha data "1954". Fuste de sección cadrada en inicio e fin, sendo octogonal no resto. Capitel sinxelo composto por unha sucesión de molduras cóncavas e convexas, para rematar nun ábaco sobre o que asenta unha cruz sinxela sen imaxe alguna. Atópase en bo estado de conservación.

PROTECCIÓN:

GRADO de PROTECCIÓN:
Integral (Nivel I)
Area de respecto: reflexada na cartografía (arredor de 50m)

OBSERVACIÓNS:
Incluído no Inventario da Dirección Xeral de Patrimonio e no das Normas Subsidiarias Provinciais



DENOMINACIÓN: Cruceiro do Adro	CLAVE de IDENTIFICACIÓN
CRUCEIROS E PETOS	CR-57

LOCALIZACIÓN:

Valadares

PARROQUIA: Valadares (San Miguel) — CONCELLO de OUTES

CARACTERÍSTICAS:

Arredor: Rural, no lugar de Valadares.

Descrición: Cruceiro sin ningún tipo de grada. A basa atópase sobre un muro de pedra. Fuste de sección octogonal e capitel composto por diversas molduras, rematado nunha sinxela cruz sin ningún tipo de imaxe. Atópase adosado á Igrexa Parroquial de San Miguel.

PROTECCIÓN:

GRADO de PROTECCIÓN:
Integral (Nivel I)
Area de respecto: reflexada na cartografía (arredor de 50m)

OBSERVACIÓNS:
Incluído no Inventario da Dirección Xeral de Patrimonio e no das Normas Subsidiarias Provinciais

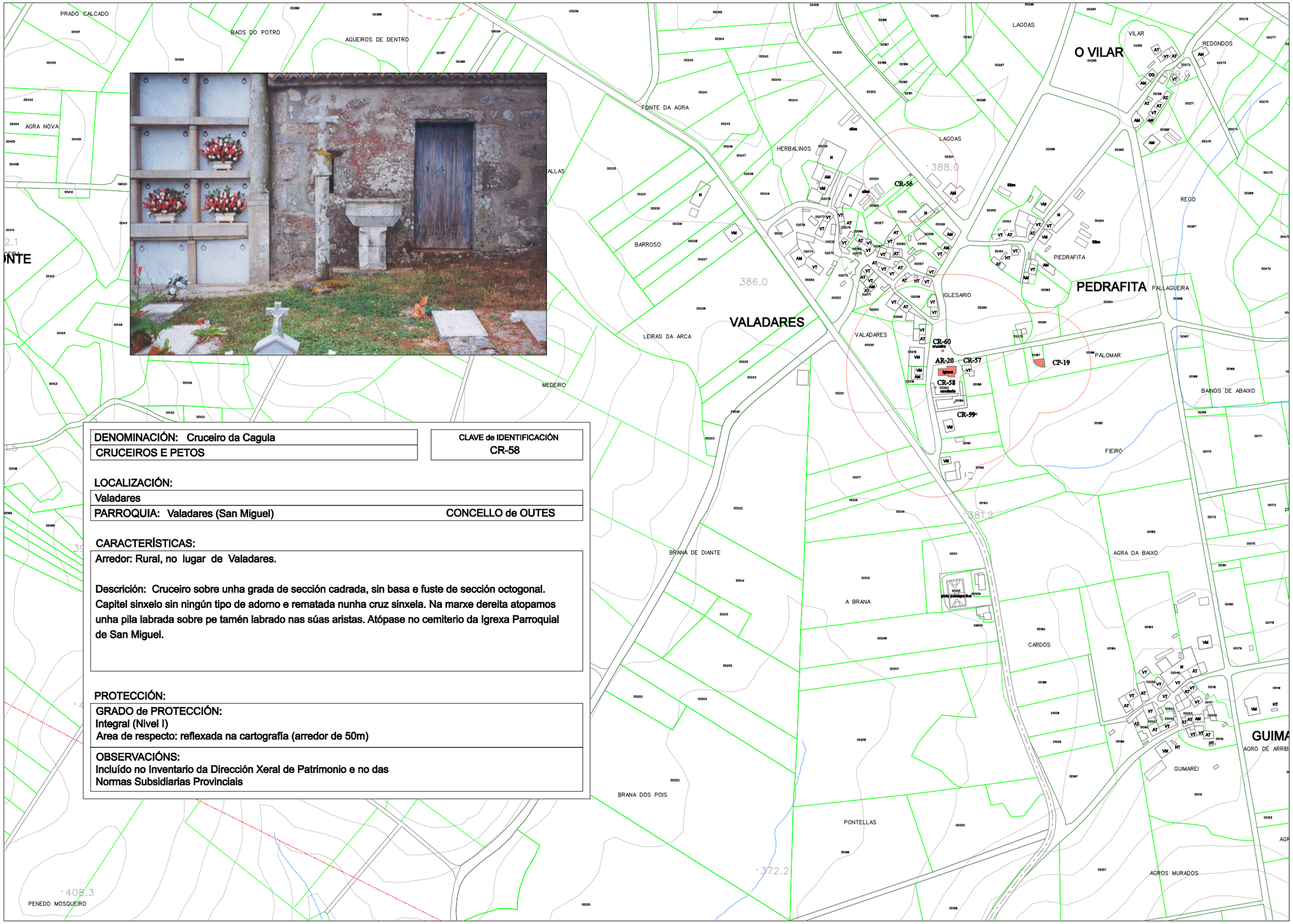

DENOMINACIÓN: Cruceiro da Cagula	CLAVE de IDENTIFICACIÓN
CRUCEIROS E PETOS	CR-58

LOCALIZACIÓN:

Valadares

PARROQUIA: Valadares (San Miguel) — CONCELLO de OUTES

CARACTERÍSTICAS:

Arredor: Rural, no lugar de Valadares.

Descrición: Cruceiro sobre unha grada de sección cadrada, sin basa e fuste de sección octogonal. Capitel sinxelo sin ningún tipo de adorno e rematada nunha cruz sinxela. Na marxe dereita atopamos unha pila labrada sobre pe tamén labrado nas súas aristas. Atópase no cemiterio da Igrexa Parroquial de San Miguel.

PROTECCIÓN:

GRADO de PROTECCIÓN:
Integral (Nivel I)
Area de respecto: reflexada na cartografía (arredor de 50m)

OBSERVACIÓNS:
Incluído no Inventario da Dirección Xeral de Patrimonio e no das Normas Subsidiarias Provinciais

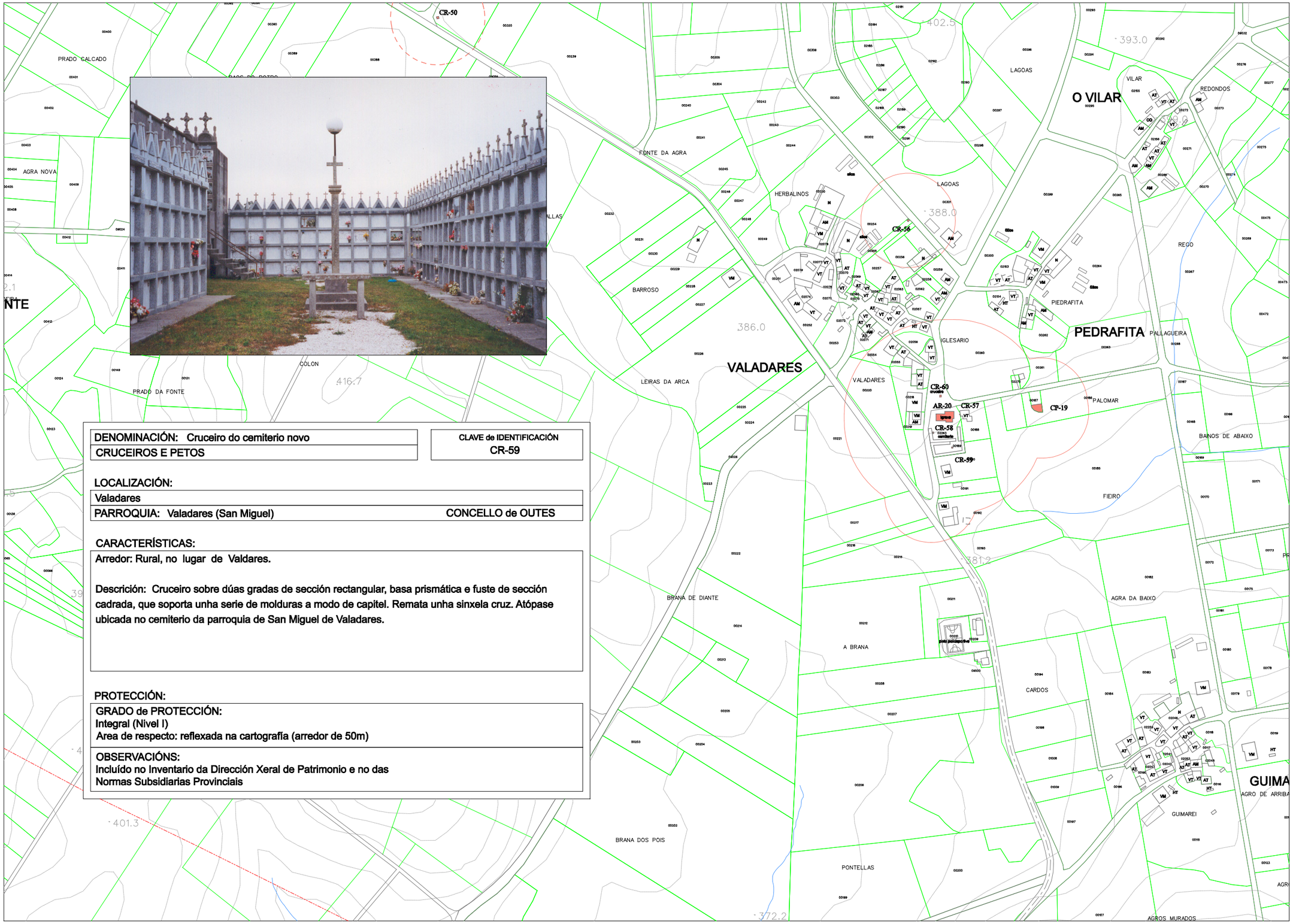

DENOMINACIÓN: Cruceiro do cemiterio novo	CLAVE de IDENTIFICACIÓN
CRUCEIROS E PETOS	CR-59

LOCALIZACIÓN:

Valadares

PARROQUIA: Valadares (San Miguel) — CONCELLO de OUTES

CARACTERÍSTICAS:

Arredor: Rural, no lugar de Valdares.

Descrición: Cruceiro sobre dúas gradas de sección rectangular, basa prismática e fuste de sección cadrada, que soporta unha serie de molduras a modo de capitel. Remata unha sinxela cruz. Atópase ubicada no cemiterio da parroquia de San Miguel de Valadares.

PROTECCIÓN:

GRADO de PROTECCIÓN:
Integral (Nivel I)
Area de respecto: reflexada na cartografía (arredor de 50m)

OBSERVACIÓNS:
Incluído no Inventario da Dirección Xeral de Patrimonio e no das Normas Subsidiarias Provinciais

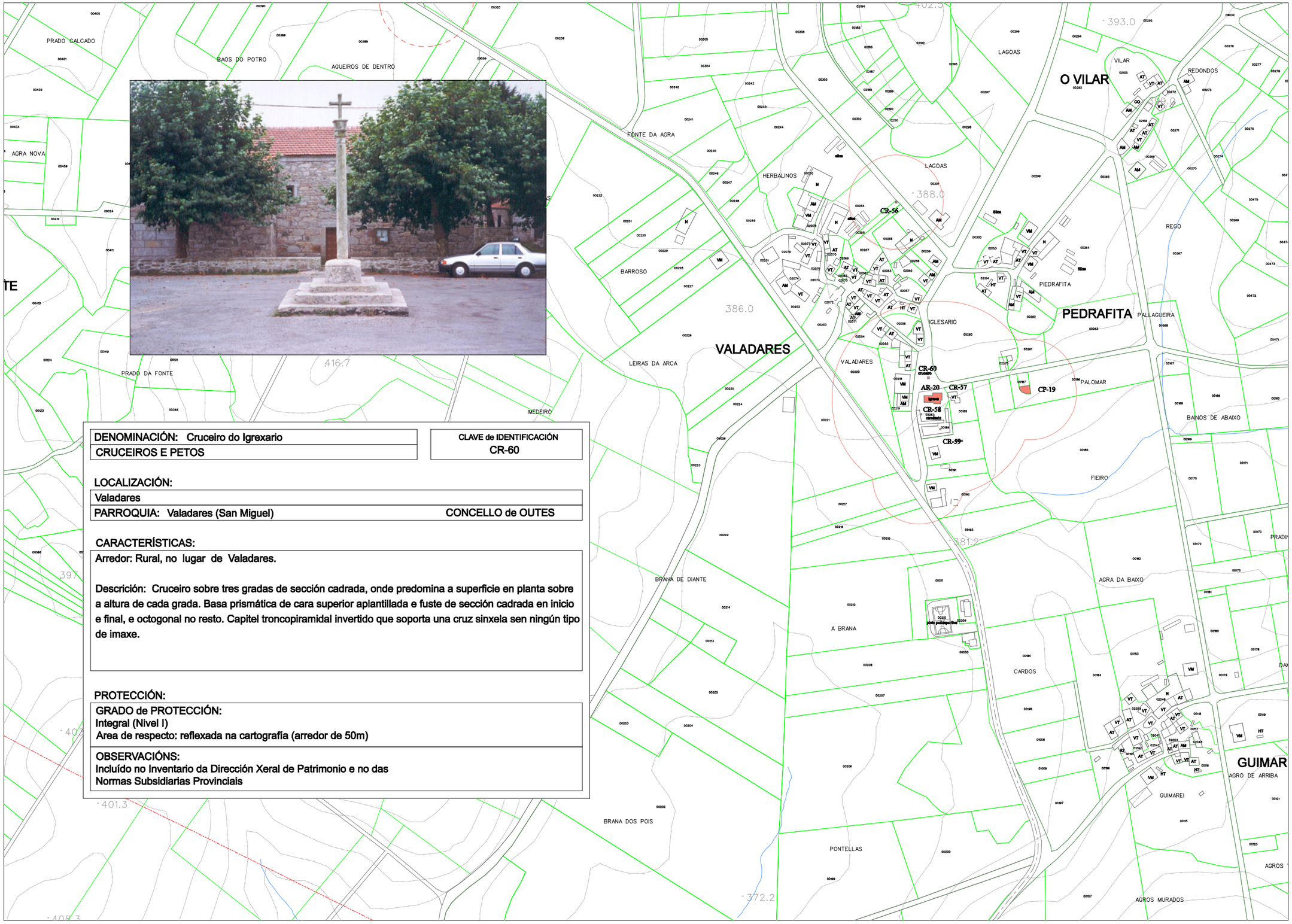

DENOMINACIÓN: Cruceiro do Igrexario	CLAVE de IDENTIFICACIÓN
CRUCEIROS E PETOS	CR-60

LOCALIZACIÓN:

Valadares

PARROQUIA: Valadares (San Miguel) — CONCELLO de OUTES

CARACTERÍSTICAS:

Arredor: Rural, no lugar de Valadares.

Descrición: Cruceiro sobre tres gradas de sección cadrada, onde predomina a superficie en planta sobre a altura de cada grada. Basa prismática de cara superior aplantillada e fuste de sección cadrada en inicio e final, e octogonal no resto. Capitel troncopiramidal invertido que soporta una cruz sinxela sen ningún tipo de imaxe.

PROTECCIÓN:

GRADO de PROTECCIÓN:
Integral (Nivel I)
Area de respecto: reflexada na cartografía (arredor de 50m)

OBSERVACIÓNS:
Incluído no Inventario da Dirección Xeral de Patrimonio e no das Normas Subsidiarias Provinciais