

DENOMINACIÓN: Fonte de Rial	CLAVE de IDENTIFICACIÓN
CONSTRUCCIÓNS POPULARES	CP-01

LOCALIZACIÓN:

Mosteiro

PARROQUIA: Entíns (San Ourente) — CONCELLO de OUTES

CARACTERÍSTICAS:

Arredor: Rural, entre os núcleos de Seara e Lavacolla.

Descrición: Fonte no entorno da Capela de Rial, próxima á mesma e retrasada con respecto ó cruceiro. Atópase nun plano inferior, ó que se accede mediante cinco escalóns de pedra por sendos lados, adosados a un fronte de pedra, que actúa como muro de contención. Neste atópase un cano e sobre o mesmo, unha pequena hornacina que alberga unha imaxe dun santo. Rematan o fronte uns baixorrelieves e unhas molduras, coroadas por unha pequena cruz, sobre unha grada e apoiada en basa prismática. Nos laterais, espirais en pedra. Atópase en bo estado de conservación.

PROTECCIÓN:

GRADO de PROTECCIÓN:
Estructural (Nivel II)
Area de respecto: reflexada na cartografía (arredor de 50m)

OBSERVACIÓNS:
Incluído no Inventario da Dirección Xeral de Patrimonio

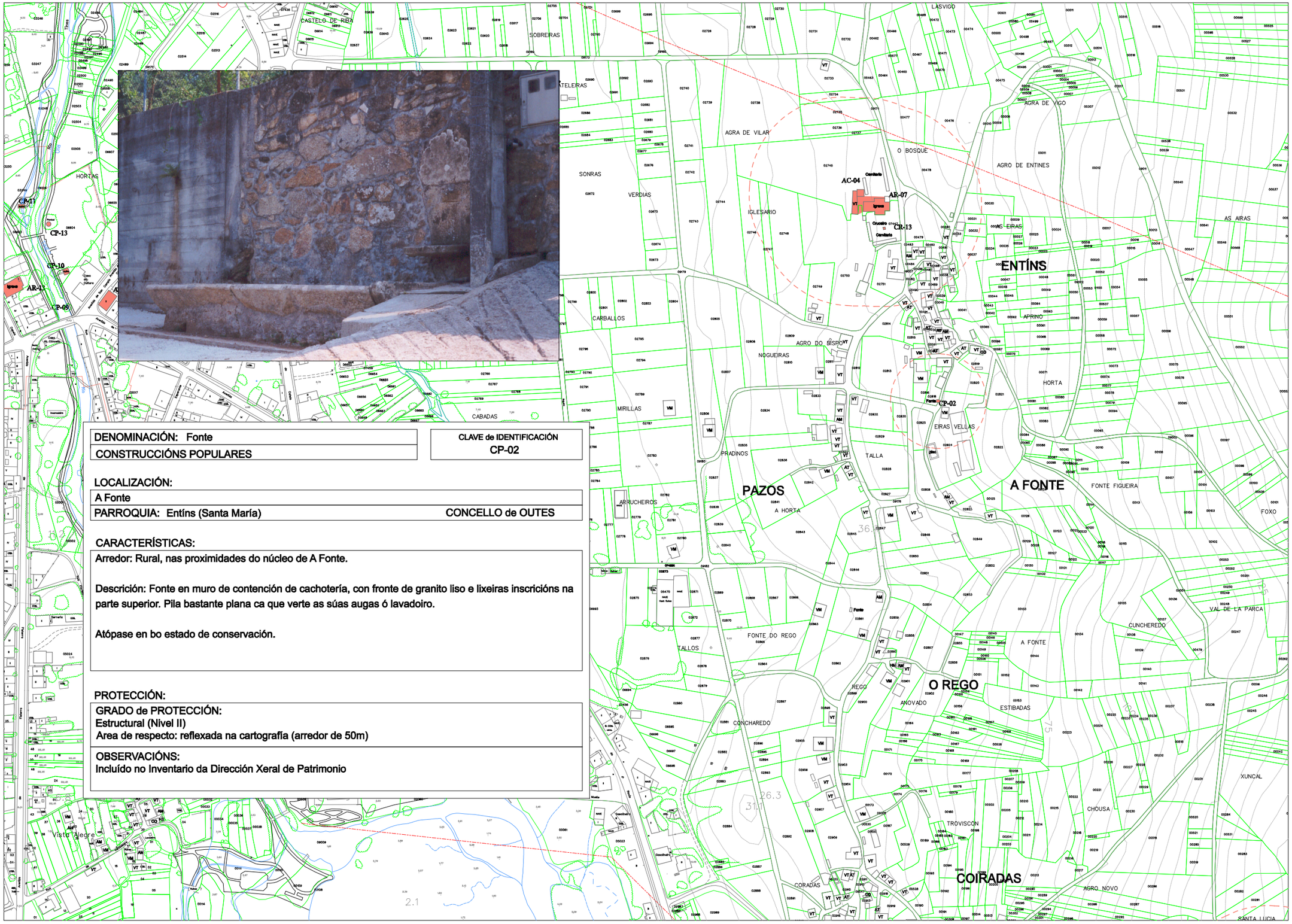

DENOMINACIÓN: Fonte

CONSTRUCCIÓNS POPULARES

CLAVE de IDENTIFICACIÓN
CP-02

LOCALIZACIÓN:

A Fonte

PARROQUIA: Entíns (Santa María) — CONCELLO de OUTES

CARACTERÍSTICAS:

Arredor: Rural, nas proximidades do núcleo de A Fonte.

Descrición: Fonte en muro de contención de cachotería, con fronte de granito liso e lixeiras inscricións na parte superior. Pila bastante plana ca que verte as súas augas ó lavadoiro.

Atópase en bo estado de conservación.

PROTECCIÓN:

GRADO de PROTECCIÓN:
Estructural (Nivel II)
Area de respecto: reflexada na cartografía (arredor de 50m)

OBSERVACIÓNS:
Incluído no Inventario da Dirección Xeral de Patrimonio



DENOMINACIÓN: Horreo

CONSTRUCCIONS POPULARES

CLAVE de IDENTIFICACIÓN
CP-03

LOCALIZACIÓN:

O Barco

PARROQUIA: Matasueiro (San Lorenzo) CONCELLO de OUTES

CARACTERÍSTICAS:

Arredor; Rural, no lugar de Barco.

Descrición: Hórreo de catro corpos, con estructura e pes de cantería e acabado de costados con madeira. Cuberta a dúas augas con acabado de tella curva do país, sobre entramado de madeira. Remate en cumio con dúas pequenas cruces, en ambos frontes e detalles de pináculos en esquinais.

PROTECCIÓN:

GRADO de PROTECCIÓN:
Estructural (Nivel II)
Area de respecto: reflexada na cartografía (arredor de 50m)

OBSERVACIÓNS:
Incluído no Inventario da Dirección Xeral de Patrimonio



DENOMINACIÓN: Pombal	CLAVE de IDENTIFICACIÓN
CONSTRUCCIÓNS POPULARES	CP-04

LOCALIZACIÓN:

O Barco

PARROQUIA: Matasueiro (San Lourenzo) — CONCELLO de OUTES

CARACTERÍSTICAS:

Arredor: Rural, no núcleo de Barco.

Descrición: Pombal fronte á Casa de Barco e separado do mesmo por unha pista. Atópase no entorno rural do núcleo de Barco. De planta circular, con muros de cachotería e revocado con mortero de cemento no lado que da á porta de acceso. Acabado de cuberta mediante tella curva do país, rematada cun pináculo de pedra.

Atópase en bo estado de conservación.

PROTECCIÓN:

GRADO de PROTECCIÓN:
Estructural (Nivel II)
Area de respecto: reflexada na cartografía (arredor de 50m)

OBSERVACIÓNS:
Incluído no Inventario da Dirección Xeral de Patrimonio

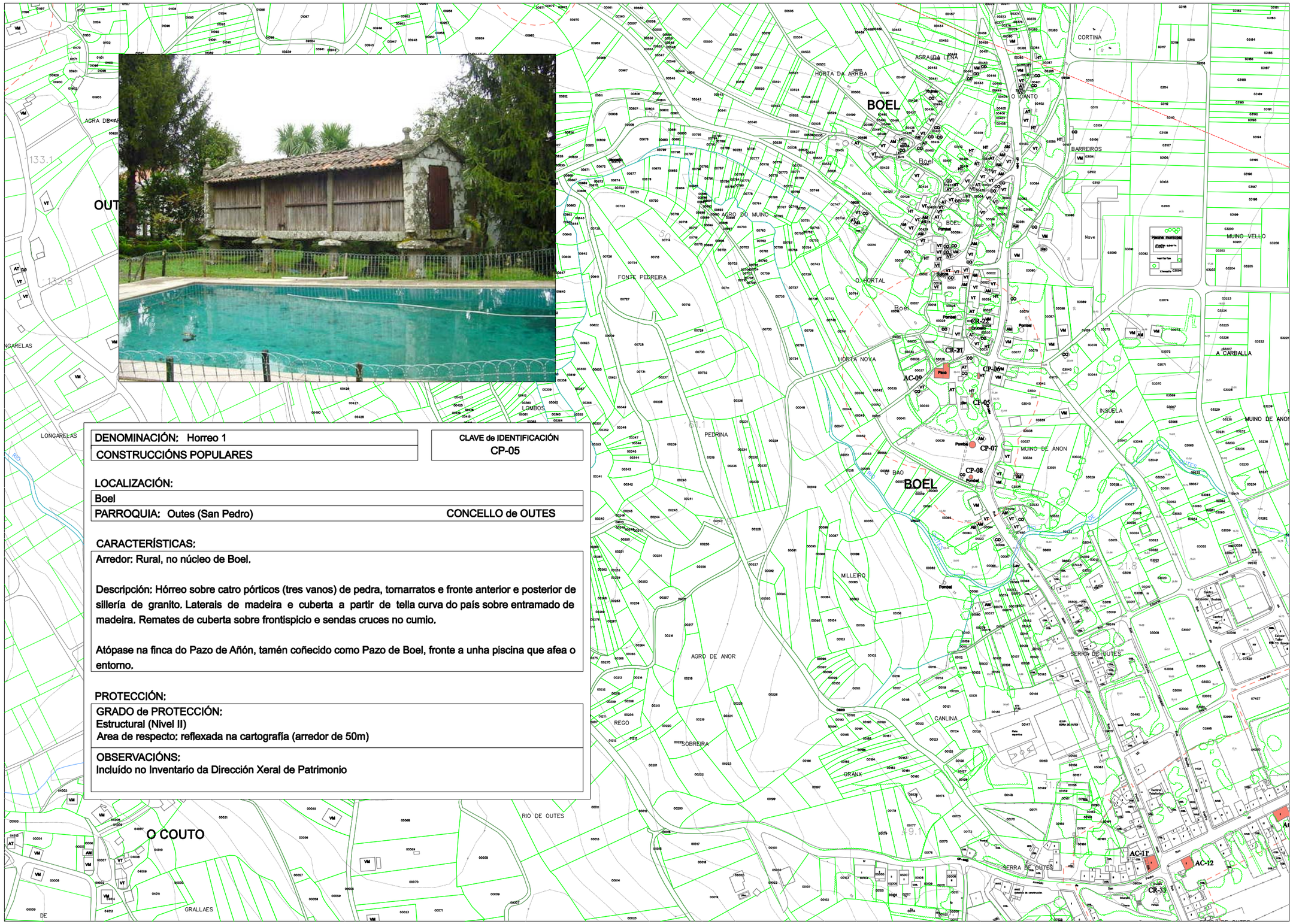

DENOMINACIÓN: Horreo 1	CLAVE de IDENTIFICACIÓN
CONSTRUCCIÓNS POPULARES	CP-05

LOCALIZACIÓN:

Boel

PARROQUIA: Outes (San Pedro) CONCELLO de OUTES

CARACTERÍSTICAS:

Arredor: Rural, no núcleo de Boel.

Descripción: Hórreo sobre catro pórticos (tres vanos) de pedra, tornarratos e fronte anterior e posterior de sillería de granito. Laterais de madeira e cuberta a partir de tella curva do país sobre entramado de madeira. Remates de cuberta sobre frontispicio e sendas cruces no cumio.

Atópase na finca do Pazo de Añón, tamén coñecido como Pazo de Boel, fronte a unha piscina que afea o entorno.

PROTECCIÓN:

GRADO de PROTECCIÓN:
Estructural (Nivel II)
Area de respecto: reflexada na cartografía (arredor de 50m)

OBSERVACIÓNS:
Incluído no Inventario da Dirección Xeral de Patrimonio

DENOMINACIÓN: Horreo 2	CLAVE de IDENTIFICACIÓN
CONSTRUCCIÓNS POPULARES	CP-06

LOCALIZACIÓN:

Boel

PARROQUIA: Outes (San Pedro) — CONCELLO de OUTES

CARACTERÍSTICAS:

Arredor: Rural, no núcleo de Boel.

Descripción: Hórreo sobre catro pórticos (tres vanos) de pedra, tornarratos e fronte anterior e posterior de sillería de granito. Laterais de madeira pintados de vermello e cuberta a partir de tella curva do país sobre entramado de madeira. Remates de cuberta sobre frontispicio e sendas cruces no cumio.

Atópase na finca do Pazo de Añón, tamén coñecido como Pazo de Boel.

PROTECCIÓN:

GRADO de PROTECCIÓN:
Estructural (Nivel II)
Area de respecto: reflexada na cartografía (arredor de 50m)

OBSERVACIÓNS:
Incluído no Inventario da Dirección Xeral de Patrimonio

DENOMINACIÓN: Pombal 1	CLAVE de IDENTIFICACIÓN
CONSTRUCCIÓNS POPULARES	CP-07

LOCALIZACIÓN:

Boel

PARROQUIA: Outes (San Pedro) CONCELLO de OUTES

CARACTERÍSTICAS:

Arredor: Rural, no núcleo de Boel.

Descrición: Pombal de planta circular, executado en cachotería, agás os vanos da porta de entrada, que son de sillería. Exteriormente atópase lucida con mortero de cemento e pintada de branco. Por riba da porta atópase un pequeno aleiro feito con lousas de granito. A cuberta executada sobre entramado de madeira e acabado a partir de tella curva do país con remate de pedra.

Atópase dentro da finca do Pazo de Añón (Pazo de Boel).

PROTECCIÓN:

GRADO de PROTECCIÓN:
Estructural (Nivel II)
Area de respecto: reflexada na cartografía (arredor de 50m)

OBSERVACIÓNS:
Incluído no Inventario da Dirección Xeral de Patrimonio

DENOMINACIÓN: Pombal 2

CONSTRUCCIÓNS POPULARES

CLAVE de IDENTIFICACIÓN
CP-08

LOCALIZACIÓN:

Boel

PARROQUIA: Outes (San Pedro) CONCELLO de OUTES

CARACTERÍSTICAS:

Arredor: Rural, no núcleo de Boel.

Descrición: Pombal de planta circular, executado en cachotería, agás os vanos da porta de entrada, que son de sillería. Exteriormente está lucida con mortero de cemento e pintada de branco. Por riba da porta atópase un pequeno aleiro feito con lousas de granito. A cuberta executada sobre entramado de madeira e acabado a partir de tella curva do país con remate de pedra.

Atópase dentro da finca do Pazo de Añón (Pazo de Boel).

PROTECCIÓN:

GRADO de PROTECCIÓN:
Estructural (Nivel II)
Area de respecto: reflexada na cartografía (arredor de 50m)

OBSERVACIÓNS:
Incluído no Inventario da Dirección Xeral de Patrimonio

DENOMINACIÓN: Fonte Añón	CLAVE de IDENTIFICACIÓN
CONSTRUCCIÓNS POPULARES	CP-09

LOCALIZACIÓN:

Serra de Outes

PARROQUIA: Outes (San Pedro) — CONCELLO de OUTES

CARACTERÍSTICAS:

Arredor: Urbano.

Descrición: Fonte en muro de contención, de sillería de granito cun solo caño que sae da boca dunha imaxe que semella un demo. Unhas lousas con decoración curvilínea rematan o conxunto.

Accedese a través dunhas escaleiras, quedando á marxe dereita do río Tines, segundo corrente, fronte á actual ubicación da Casa de Cultura. O seu estado de conservación é bo, se ben sería necesario un certo adecentado tanto do seu acceso, como do seu estado.

PROTECCIÓN:

GRADO de PROTECCIÓN:
Estructural (Nivel II)
Area de respecto: reflexada na cartografía (arredor de 50m)

OBSERVACIÓNS:
Incluído no Inventario da Dirección Xeral de Patrimonio

DENOMINACIÓN: Muiño 1	CLAVE de IDENTIFICACIÓN
CONSTRUCCIÓNS POPULARES	CP-10

LOCALIZACIÓN:

Serra de Outes

PARROQUIA: Outes (San Pedro) CONCELLO de OUTES

CARACTERÍSTICAS:

Arredor: Urbano, no núcleo de Serra de Outes, próximo á Casa de Cultura.

Descripción: Muíño de planta cadrada con muros de sillería de granito cunha pequena porta na súa fachada norte e unha fiestra con acabado de medio punto na súa fachada sur. Cuberta a dúas augas sobre entramado de madeira e acabado a partir de tella curva do país.

Atópase en bo estado de conservación.

PROTECCIÓN:

GRADO de PROTECCIÓN:
Estructural (Nivel II)
Area de respecto: reflexada na cartografía (arredor de 50m)

OBSERVACIÓNS:
Incluído no Inventario da Dirección Xeral de Patrimonio

DENOMINACIÓN: Muiño 2

CONSTRUCCIÓNS POPULARES

CLAVE de IDENTIFICACIÓN
CP-11

LOCALIZACIÓN:

Serra de Outes

PARROQUIA: Outes (San Pedro) — CONCELLO de OUTES

CARACTERÍSTICAS:

Arredor: Urbano, próximo ó río Tines, na marxe contraria á Casa de Cultura.

Descrición: Muíño de planta rectangular con muros de cachotería, agás os esquinais e marcos que son de sillería. Pequena porta de acceso na súa fachada Norte. Cuberta a dúas augas sobre entramado de madeira e acabado a partir de tella curva do país.

Atópase bastante deteriorado, tanto o muíño como o entorno e o seu acceso.

PROTECCIÓN:

GRADO de PROTECCIÓN:
Estructural (Nivel II)
Area de respecto: reflexada na cartografía (arredor de 50m)

OBSERVACIÓNS:
Incluído no Inventario da Dirección Xeral de Patrimonio

DENOMINACIÓN: Muiño-Lavadero	CLAVE de IDENTIFICACIÓN
CONSTRUCCIÓNS POPULARES	CP-12

LOCALIZACIÓN:

Serra de Outes

PARROQUIA: Outes (San Pedro) — CONCELLO de OUTES

CARACTERÍSTICAS:

Arredor: Urbano

Descrición: Muíño de planta rectangular, con muros de cachotería agás os esquinais e linteis, que son de granito. Cuberta a dúas augas sobre entramado de madeira e acabado a partir de tella curva do país.

Compleméntase cun lavadoiro de pedra con estructura de formigón e cuberta de pendente única cara ó muíño, con acabado de tella curva do país.

PROTECCIÓN:

GRADO de PROTECCIÓN:
Estructural (Nivel II)
Area de respecto: reflexada na cartografía (arredor de 50m)

OBSERVACIÓNS:
Incluído no Inventario da Dirección Xeral de Patrimonio

DENOMINACIÓN: Pombal	CLAVE de IDENTIFICACIÓN
CONSTRUCCIÓNS POPULARES	CP-13

LOCALIZACIÓN:

Serra de Outes

PARROQUIA: Outes (San Pedro) CONCELLO de OUTES

CARACTERÍSTICAS:

Arredor: Urbano, na parcela axardinada da Casa de Cultura.

Descripción: Pombal de planta circular, executado en cachotería, agás os vanos da porta de entrada, que son de sillería. Exteriormente atópase lucida con mortero de cemento e pintada de branco. Por riba da porta atópase un pequeno aleiro feito con lousas de granito. A cuberta ten unha única pendente cara á porta de acceso, a partir de tella curva do país sobre entramado de madeira. Suxeitando as tellas, nos bordes, lousas de pedra. Atópase en bo estado de conservación, se ben é a cuberta a que precisaría unha reposición urxente.

PROTECCIÓN:

GRADO de PROTECCIÓN:
Estructural (Nivel II)
Area de respecto: reflexada na cartografía (arredor de 50m)

OBSERVACIÓNS:
Incluído no Inventario da Dirección Xeral de Patrimonio

DENOMINACIÓN: Fonte	CLAVE de IDENTIFICACIÓN
CONSTRUCCIÓNS POPULARES	CP-14

LOCALIZACIÓN:

Próximo a Outes

PARROQUIA: Outes (San Pedro) — CONCELLO de OUTES

CARACTERÍSTICAS:

Arredor: Rural, próximo ó núcleo de Outes.

Descrición: Fonte de dous caños sobre fronte de granito de cara lisa, con dous banquiños laterais e rematada cun cabeceiro moldurado no que se lee o ano de execución da mesma.

Atópase en bo estado de conservación.

PROTECCIÓN:

GRADO de PROTECCIÓN:
Estructural (Nivel II)
Area de respecto: reflexada na cartografía (arredor de 50m)

OBSERVACIÓNS:
Incluído no Inventario da Dirección Xeral de Patrimonio

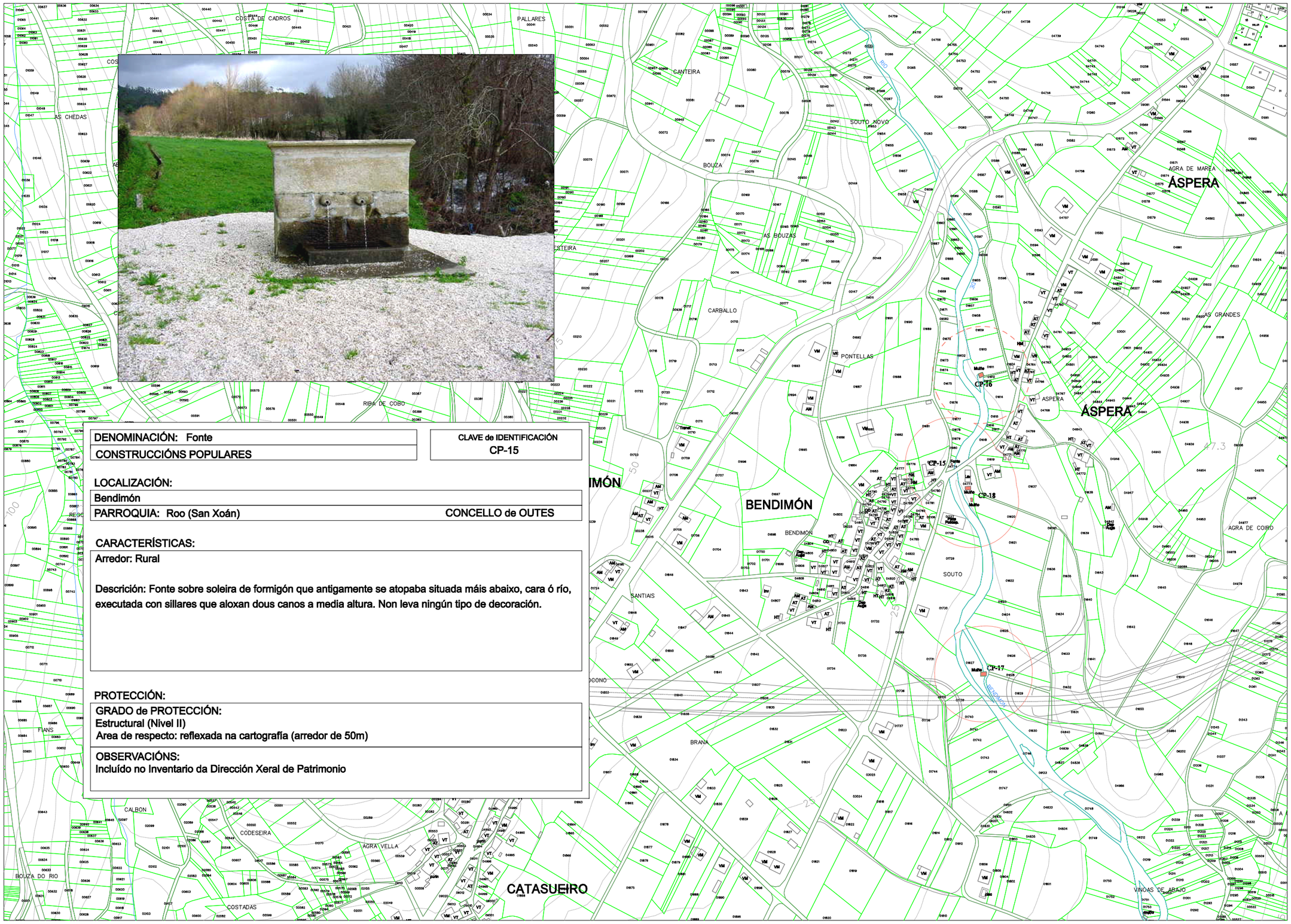

DENOMINACIÓN: Fonte	CLAVE de IDENTIFICACIÓN
CONSTRUCCIÓNS POPULARES	CP-15

LOCALIZACIÓN:

Bendimón

PARROQUIA: Roo (San Xoán) CONCELLO de OUTES

CARACTERÍSTICAS:

Arredor: Rural

Descrición: Fonte sobre soleira de formigón que antigamente se atopaba situada máis abaixo, cara ó río, executada con sillares que aloxan dous canos a media altura. Non leva ningún tipo de decoración.

PROTECCIÓN:

GRADO de PROTECCIÓN:
Estructural (Nivel II)
Area de respecto: reflexada na cartografía (arredor de 50m)

OBSERVACIÓNS:
Incluído no Inventario da Dirección Xeral de Patrimonio

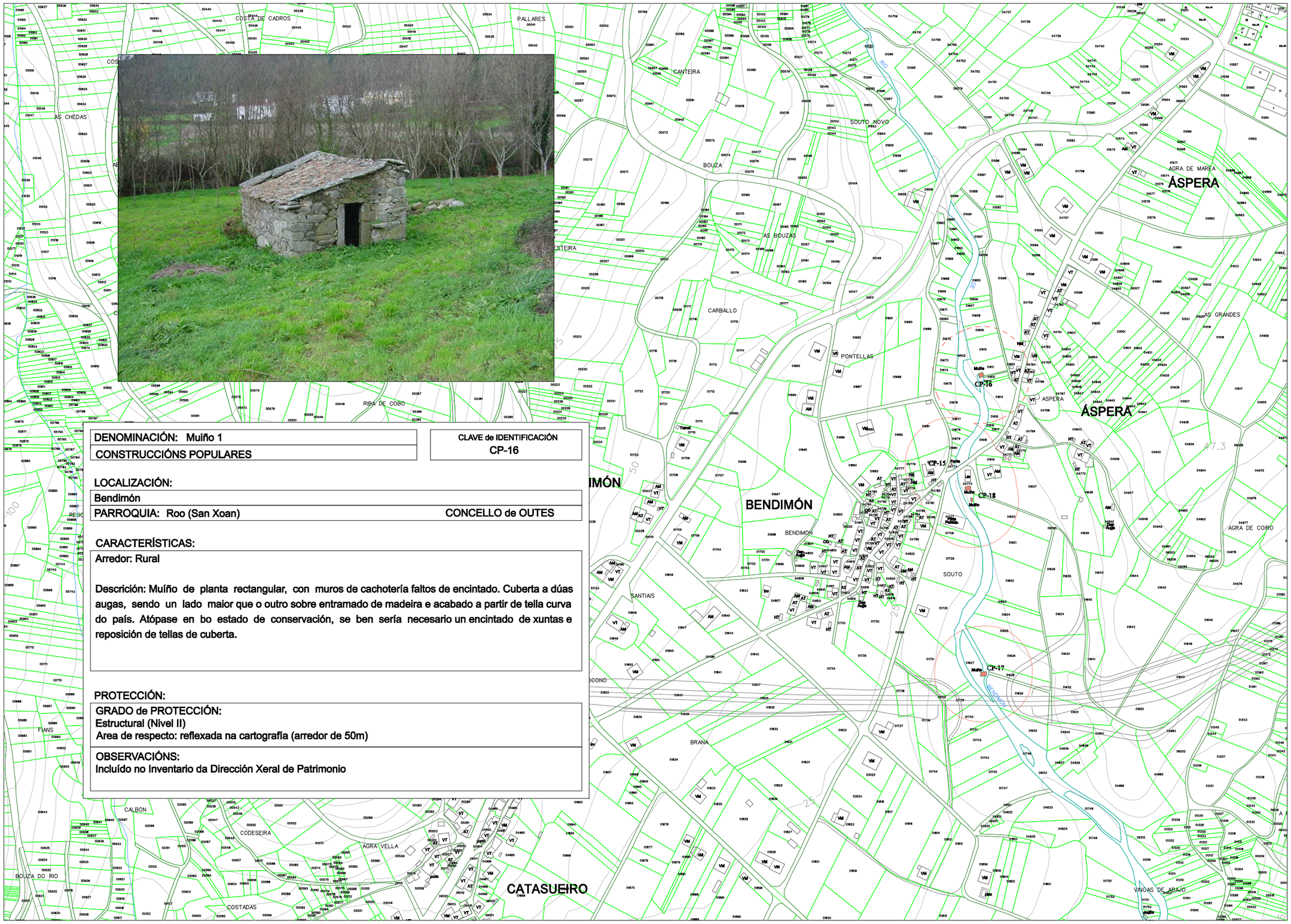

DENOMINACIÓN: Muíño 1

CONSTRUCCIÓNS POPULARES

CLAVE de IDENTIFICACIÓN
CP-16

LOCALIZACIÓN:

Bendimón

PARROQUIA: Roo (San Xoan) CONCELLO de OUTES

CARACTERÍSTICAS:

Arredor: Rural

Descrición: Muíño de planta rectangular, con muros de cachotería faltos de encintado. Cuberta a dúas augas, sendo un lado maior que o outro sobre entramado de madeira e acabado a partir de tella curva do país. Atópase en bo estado de conservación, se ben sería necesario un encintado de xuntas e reposición de tellas de cuberta.

PROTECCIÓN:

GRADO de PROTECCIÓN:
Estructural (Nivel II)
Area de respecto: reflexada na cartografía (arredor de 50m)

OBSERVACIÓNS:
Incluído no Inventario da Dirección Xeral de Patrimonio



DENOMINACIÓN: Muíño 2	CLAVE de IDENTIFICACIÓN
CONSTRUCCIÓNS POPULARES	CP-17

LOCALIZACIÓN:

Bendimón

PARROQUIA: Roo (San Xoan) — CONCELLO de OUTES

CARACTERÍSTICAS:

Arredor: Rural

Descrición: Muíño de planta rectangular, con muros de cachotería revestidos en algunhas zonas con mortero de cemento. Cuberta a dúas augas sobre entramado de madeira, sendo maior nun sentido que no outro. Acabado a partir de tella curva do país.

PROTECCIÓN:

GRADO de PROTECCIÓN:
Estructural (Nivel II)
Area de respecto: reflexada na cartografía (arredor de 50m)

OBSERVACIÓNS:
Incluído no Inventario da Dirección Xeral de Patrimonio

DENOMINACIÓN: Muiños	CLAVE de IDENTIFICACIÓN
CONSTRUCCIÓNS POPULARES	CP-18

LOCALIZACIÓN:

Bendimón

PARROQUIA: Roo (San Xoan) — CONCELLO de OUTES

CARACTERÍSTICAS:

Arredor: Rural

Descrición: Conxunto de dous muíños de planta rectangular, con muros de cachotería, agás dos esquinais e marcos, que son de sillería. O que se atopa máis preto do lavadoiro ten cuberta de pendente única sobre entramado de madeira e acabado a partir de tella curva do país. O que se atopa máis lonxe ten a cuberta a dúas augas, sendo unha das pendentes de maior superficie que a outra. Estructura similar á anterior. Ambos se atopan en bo estado de conservación e compleméntase o conxunto cun lavadoiro de grande lonxitude.

PROTECCIÓN:

GRADO de PROTECCIÓN:
Estructural (Nivel II)
Area de respecto: reflexada na cartografía (arredor de 50m)

OBSERVACIÓNS:
Incluído no Inventario da Dirección Xeral de Patrimonio



DENOMINACIÓN: Fonte	CLAVE de IDENTIFICACIÓN
CONSTRUCCIÓNS POPULARES	CP-19

LOCALIZACIÓN:

Valadares

PARROQUIA: Valadares (San Miguel) — CONCELLO de OUTES

CARACTERÍSTICAS:

Arredor: Rural, nas proximidades de Valadares.

Descrición: Fonte-lavadoiro por debaixo da rasante, á que se accede mediante unhas escaleiras de pedra. Pequeno muro de cachotería que rodea á fonte en sí e ás lousas para lavar. No seu fronte, dous caños que nacen dunha estructura monolítica, rematada por un cabeceiro moldurado no que se atopan gravados os anos de restauración.

Atópase en bo estado de conservación.

PROTECCIÓN:

GRADO de PROTECCIÓN:
Estructural (Nivel II)
Area de respecto: reflexada na cartografía (arredor de 50m)

OBSERVACIÓNS:
Incluído no Inventario da Dirección Xeral de Patrimonio