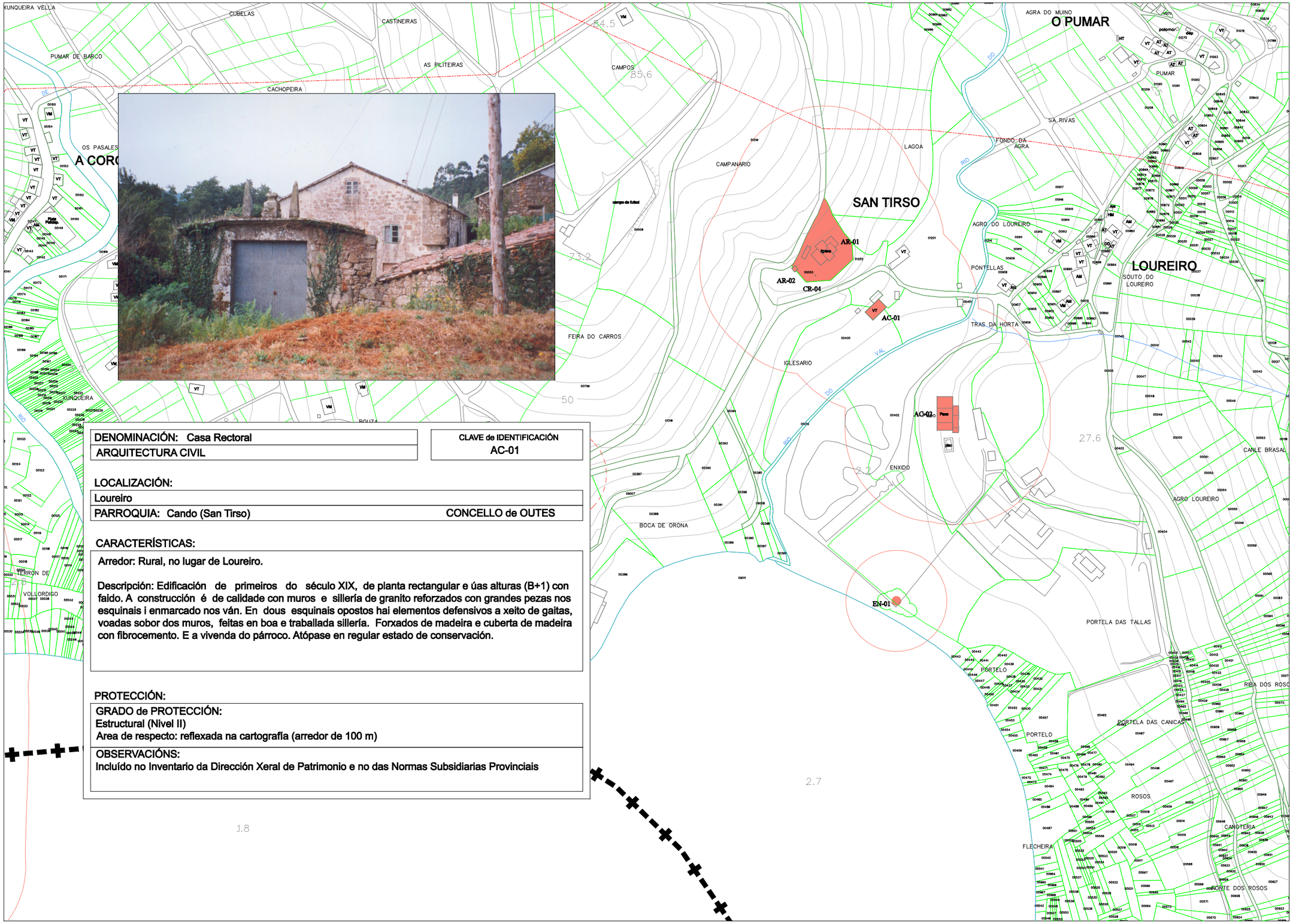

DENOMINACIÓN: Casa Rectoral	CLAVE de IDENTIFICACIÓN
ARQUITECTURA CIVIL	AC-01

LOCALIZACIÓN:

Loureiro

PARROQUIA: Cando (San Tirso) — CONCELLO de OUTES

CARACTERÍSTICAS:

Arredor: Rural, no lugar de Loureiro.

Descripción: Edificación de primeiros do século XIX, de planta rectangular e úas alturas (B+1) con faldo. A construcción é de calidade con muros e sillería de granito reforzados con grandes pezas nos esquinais i enmarcado nos ván. En dous esquinais opostos hai elementos defensivos a xeito de gaitas, voadas sobor dos muros, feitas en boa e traballada sillería. Forxados de madeira e cuberta de madeira con fibrocemento. E a vivenda do párroco. Atópase en regular estado de conservación.

PROTECCIÓN:

GRADO de PROTECCIÓN:
Estructural (Nivel II)
Area de respecto: reflexada na cartografía (arredor de 100 m)

OBSERVACIÓNS:
Incluído no Inventario da Dirección Xeral de Patrimonio e no das Normas Subsidiarias Provinciais

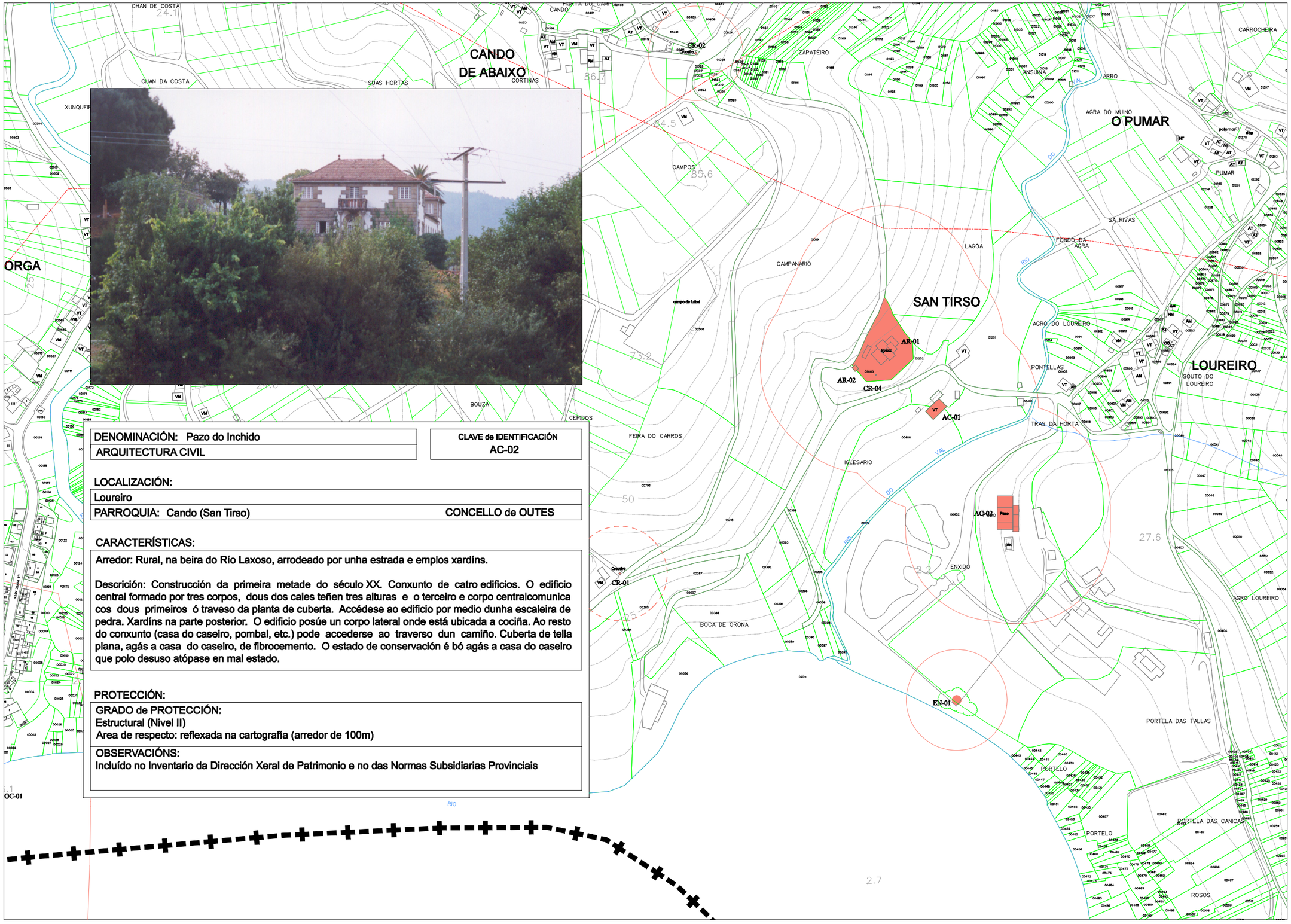

DENOMINACIÓN: Pazo do Inchido	CLAVE de IDENTIFICACIÓN
ARQUITECTURA CIVIL	AC-02

LOCALIZACIÓN:

Loureiro	
PARROQUIA: Cando (San Tirso)	CONCELLO de OUTES

CARACTERÍSTICAS:

Arredor: Rural, na beira do Río Laxoso, arrodeado por unha estrada e emplos xardíns.

Descrición: Construcción da primeira metade do século XX. Conxunto de catro edificios. O edificio central formado por tres corpos, dous dos cales teñen tres alturas e o terceiro e corpo centralcomunica cos dous primeiros ó traveso da planta de cuberta. Accédese ao edificio por medio dunha escaleira de pedra. Xardíns na parte posterior. O edificio posúe un corpo lateral onde está ubicada a cociña. Ao resto do conxunto (casa do caseiro, pombal, etc.) pode accederse ao traverso dun camiño. Cuberta de tella plana, agás a casa do caseiro, de fibrocemento. O estado de conservación é bó agás a casa do caseiro que polo desuso atópase en mal estado.

PROTECCIÓN:

GRADO de PROTECCIÓN:
Estructural (Nivel II)
Area de respecto: reflexada na cartografía (arredor de 100m)

OBSERVACIÓNS:
Incluído no Inventario da Dirección Xeral de Patrimonio e no das Normas Subsidiarias Provinciais

DENOMINACIÓN: Casa Rectoral	CLAVE de IDENTIFICACIÓN
ARQUITECTURA CIVIL	AC-03

LOCALIZACIÓN:

Mosteiro

PARROQUIA: Entíns (San Ourente) CONCELLO de OUTES

CARACTERÍSTICAS:

Arredor: Rural.

Descrición: Edificación de primeiros de século. Planta rectangular é dúas alturas (B+1). Estructura de muros de carga con forxados de madeira e cuberta a dúas augas de tella árabe. Fábrica de mampostería de granito agás nos esquinais i enmarcados dos váns de sillería de granito visto. Fiestras na fachada con tornachoivas. Finca pechada con muro de mampostería. Está preto da Capela da Nosa Sra. de Rial. Hoxendía atópase abandoada en mal estado de conservación.

PROTECCIÓN:

GRADO de PROTECCIÓN:
Estructural (Nivel II)
Area de respecto: reflexada na cartografía (arredor de 100m)

OBSERVACIÓNS:
Incluído no Inventario da Dirección Xeral de Patrimonio e no das Normas Subsidiarias Provinciais

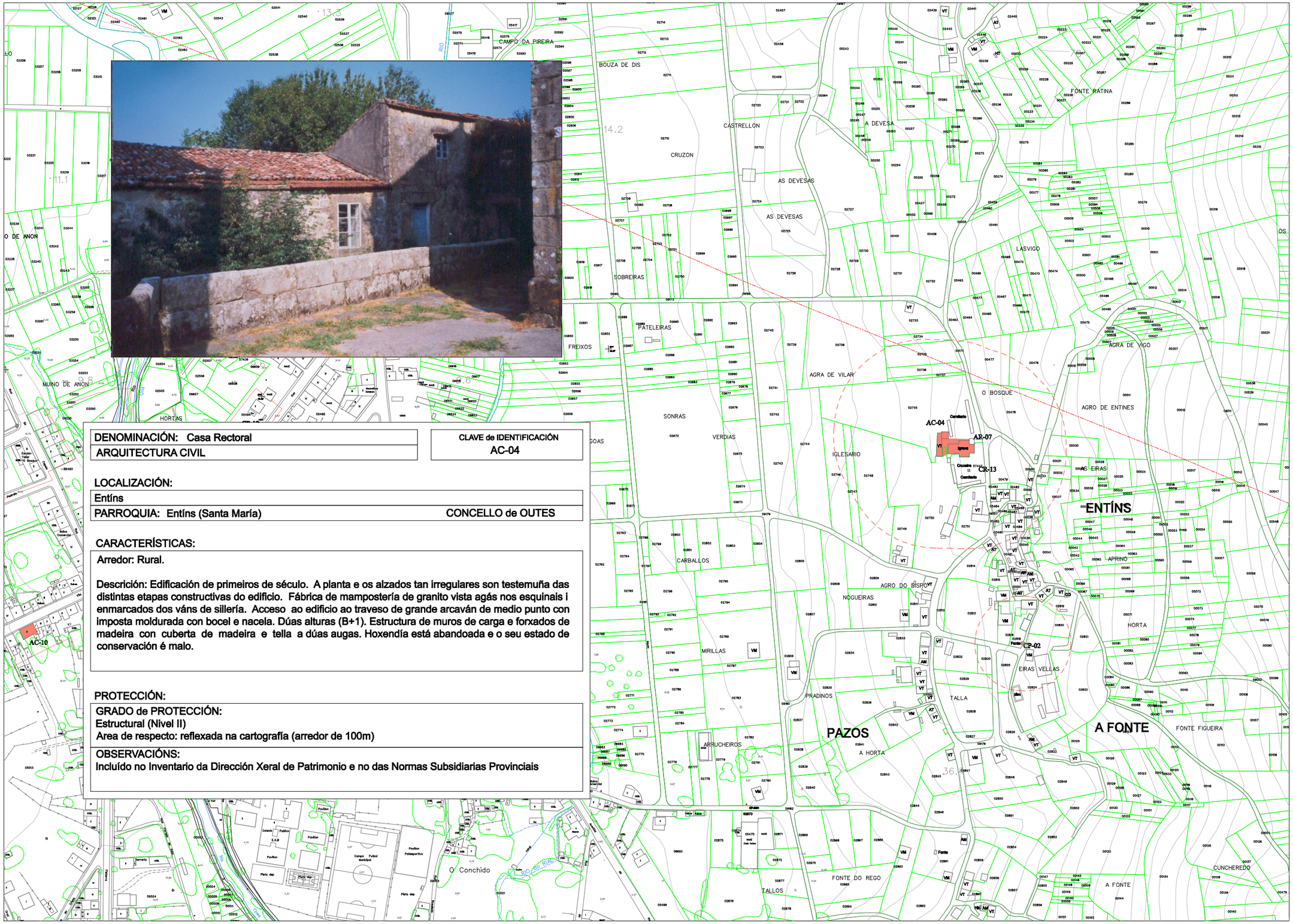

DENOMINACIÓN: Casa Rectoral	CLAVE de IDENTIFICACIÓN
ARQUITECTURA CIVIL	AC-04

LOCALIZACIÓN:

Entíns

PARROQUIA: Entíns (Santa María) — CONCELLO de OUTES

CARACTERÍSTICAS:

Arredor: Rural.

Descrición: Edificación de primeiros de século. A planta e os alzados tan irregulares son testemuña das distintas etapas constructivas do edificio. Fábrica de mampostería de granito vista agás nos esquinais i enmarcados dos váns de sillería. Acceso ao edificio ao traveso de grande arcaván de medio punto con imposta moldurada con bocel e nacela. Dúas alturas (B+1). Estructura de muros de carga e forxados de madeira con cuberta de madeira e tella a dúas augas. Hoxendía está abandoada e o seu estado de conservación é malo.

PROTECCIÓN:

GRADO de PROTECCIÓN:
Estructural (Nivel II)
Area de respecto: reflexada na cartografía (arredor de 100m)

OBSERVACIÓNS:
Incluído no Inventario da Dirección Xeral de Patrimonio e no das Normas Subsidiarias Provinciais

DENOMINACIÓN: Casa de Barco	CLAVE de IDENTIFICACIÓN
ARQUITECTURA CIVIL	AC-05

LOCALIZACIÓN:

Barco

PARROQUIA: Matasueiro (San Lourenzo) CONCELLO de OUTES

CARACTERÍSTICAS:

Arredor: Rural.

Descrición:

PROTECCIÓN:

GRADO de PROTECCIÓN:
Estructural (Nivel II)
Area de respecto: reflexada na cartografía (arredor de 100m)

OBSERVACIÓNS:
Incluído no Inventario da Dirección Xeral de Patrimonio



DENOMINACIÓN: Refuxio de pescadores	CLAVE de IDENTIFICACIÓN
ARQUITECTURA CIVIL	AC-06

LOCALIZACIÓN:

Punta Broña	
PARROQUIA: Outeiro (San Cosme)	CONCELLO de OUTES

CARACTERÍSTICAS:

Arredor: Rural. Próximo al núcleo de Broña, entre Punta de Carreiroa y Punta Broño.

Descrición: Conxunto de catro pendellos situados nunha zona elevada e ó refuxio dos ventos dominantes da zona. Atópase próximo a unha improvisada rampa de acceso para os marifieros. Estructura de planta rectangular, con muros de mampostería nas catro fachadas e marcos de portas e fiestras en sillería de granito visto. Cuberta a dúas augas con entramado de madeira e acabado baseado en tella curva do país. Atópanse nun estado de semiabandono, puidendo ser rehabilitado aproveitando a mellora do entorno, que por parte do Concello se está a realizar.

PROTECCIÓN:

GRADO de PROTECCIÓN:
Estructural (Nivel II)
Area de respecto: reflexada na cartografía (arredor de 100m)

OBSERVACIÓNS:
Incluído no Inventario da Dirección Xeral de Patrimonio

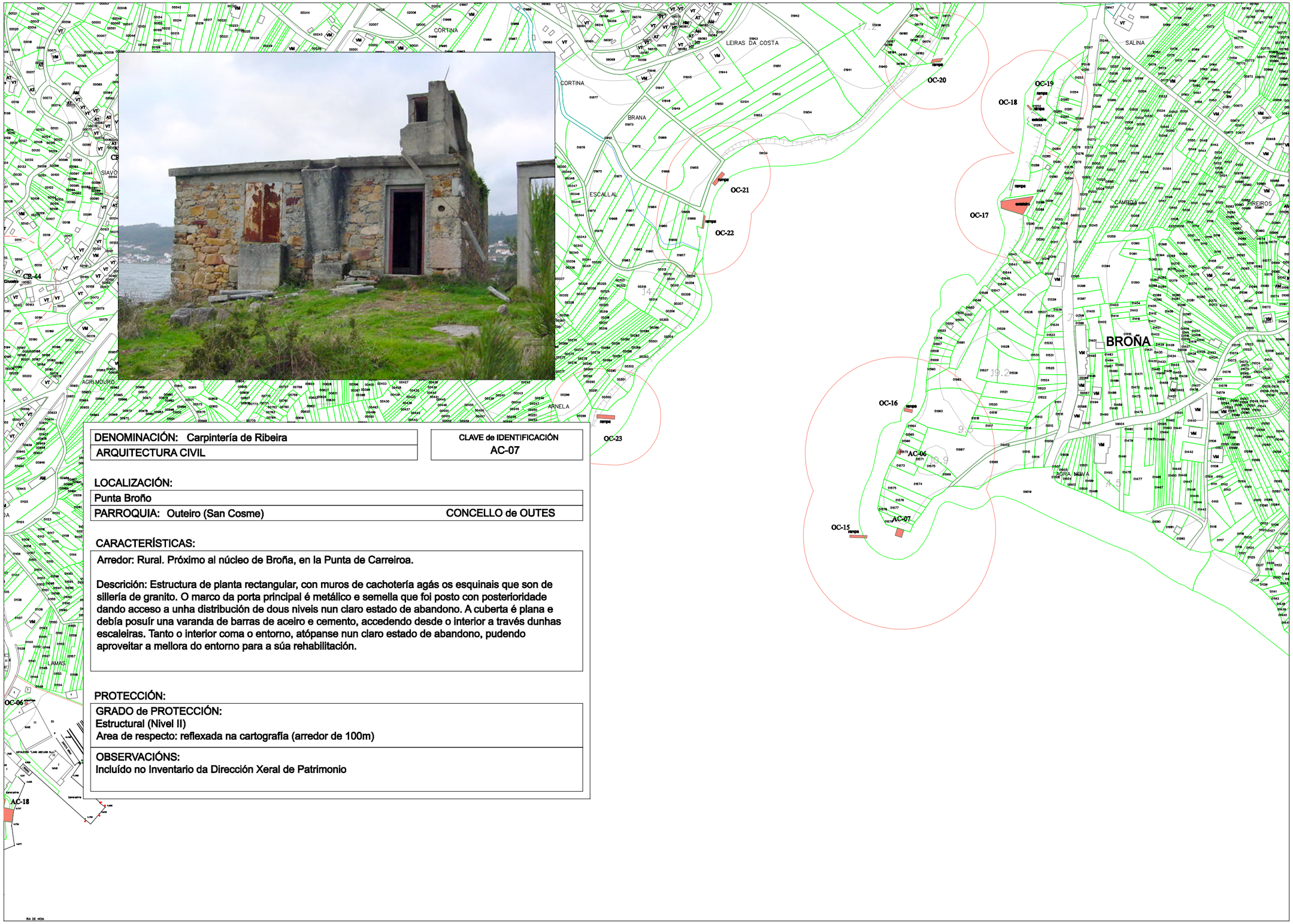

DENOMINACIÓN: Carpintería de Ribeira	CLAVE de IDENTIFICACIÓN
ARQUITECTURA CIVIL	AC-07

LOCALIZACIÓN:

Punta Broño	
PARROQUIA: Outeiro (San Cosme)	CONCELLO de OUTES

CARACTERÍSTICAS:

Arredor: Rural. Próximo al núcleo de Broña, en la Punta de Carreiroa.

Descrición: Estructura de planta rectangular, con muros de cachotería agás os esquinais que son de sillería de granito. O marco da porta principal é metálico e semella que foi posto con posterioridade dando acceso a unha distribución de dous niveis nun claro estado de abandono. A cuberta é plana e debía posuír una varanda de barras de aceiro e cemento, accedendo desde o interior a través dunhas escaleiras. Tanto o interior coma o entorno, atópanse nun claro estado de abandono, pudendo aproveitar a mellora do entorno para a súa rehabilitación.

PROTECCIÓN:

GRADO de PROTECCIÓN:
Estructural (Nivel II)
Area de respecto: reflexada na cartografía (arredor de 100m)

OBSERVACIÓNS:
Incluído no Inventario da Dirección Xeral de Patrimonio

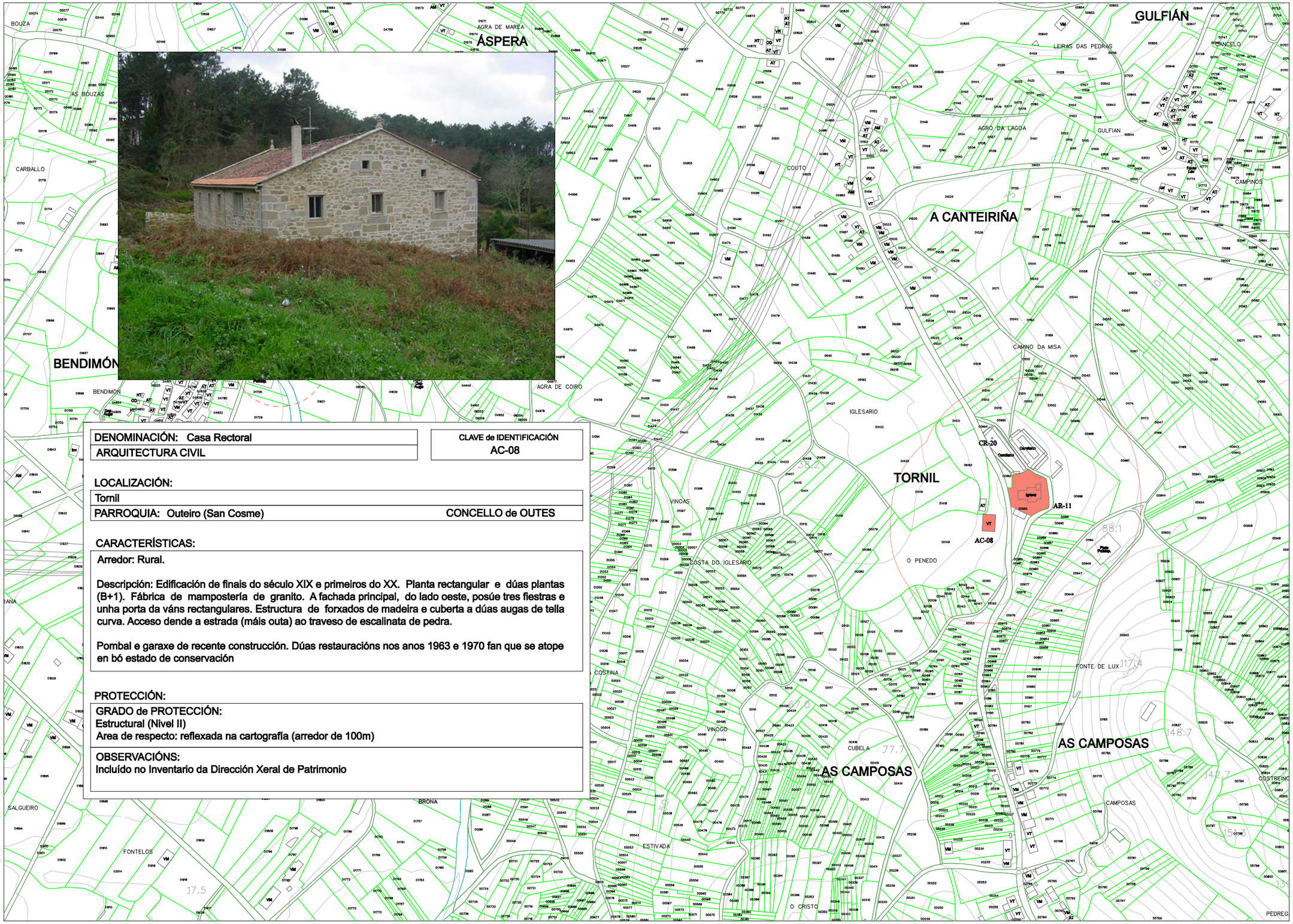

DENOMINACIÓN: Casa Rectoral	CLAVE de IDENTIFICACIÓN
ARQUITECTURA CIVIL	AC-08

LOCALIZACIÓN:

Tornil

PARROQUIA: Outeiro (San Cosme) — CONCELLO de OUTES

CARACTERÍSTICAS:

Arredor: Rural.

Descripción: Edificación de finais do século XIX e primeiros do XX. Planta rectangular e dúas plantas (B+1). Fábrica de mampostería de granito. A fachada principal, do lado oeste, posúe tres fiestras e unha porta da váns rectangulares. Estructura de forxados de madeira e cuberta a dúas augas de tella curva. Acceso dende a estrada (máis outa) ao traveso de escalinata de pedra.

Pombal e garaxe de recente construcción. Dúas restauracións nos anos 1963 e 1970 fan que se atope en bó estado de conservación

PROTECCIÓN:

GRADO de PROTECCIÓN:
Estructural (Nivel II)
Area de respecto: reflexada na cartografía (arredor de 100m)

OBSERVACIÓNS:
Incluído no Inventario da Dirección Xeral de Patrimonio

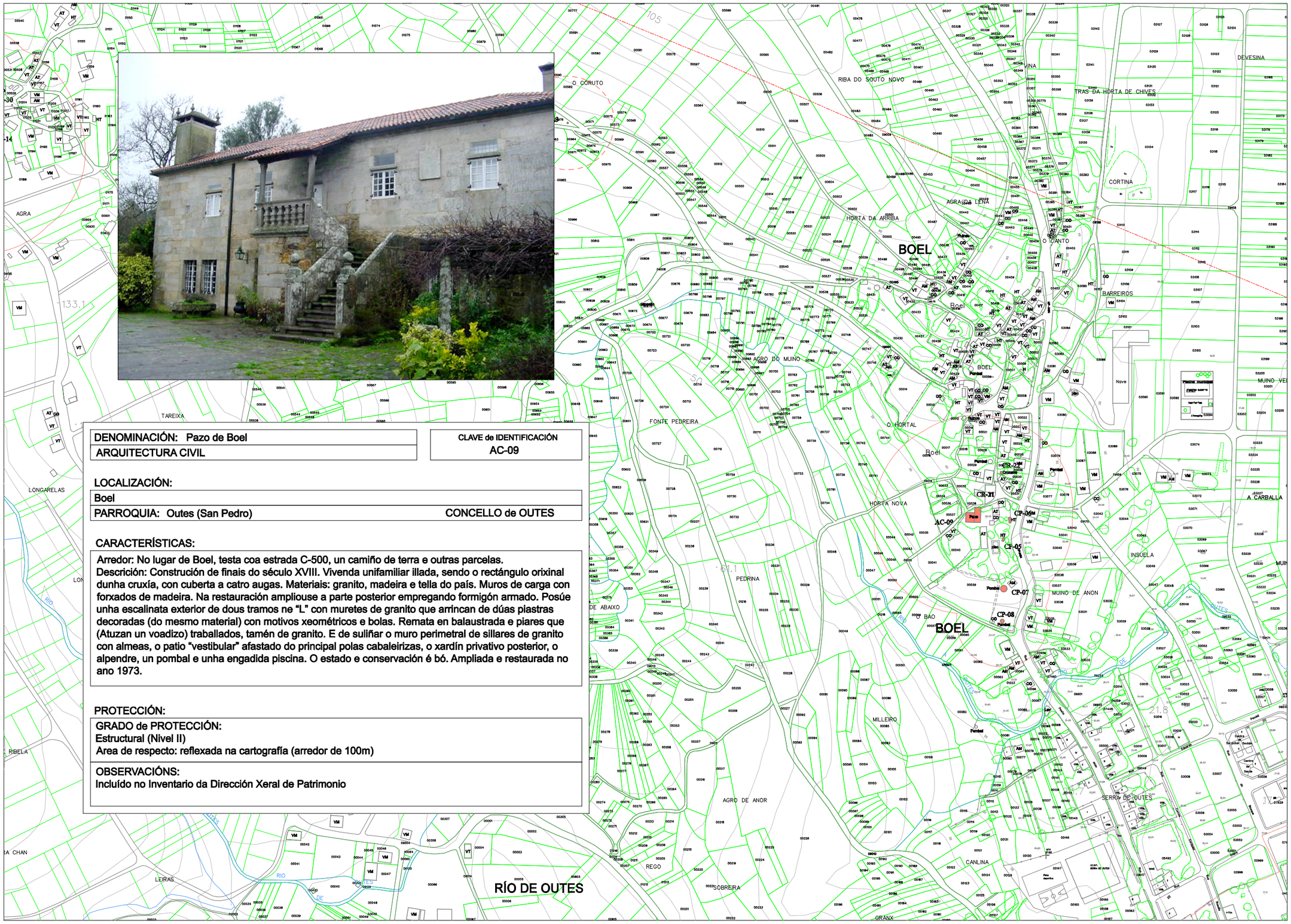

DENOMINACIÓN: Pazo de Boel	CLAVE de IDENTIFICACIÓN
ARQUITECTURA CIVIL	AC-09

LOCALIZACIÓN:

Boel	
PARROQUIA: Outes (San Pedro)	CONCELLO de OUTES

CARACTERÍSTICAS:

Arredor: No lugar de Boel, testa coa estrada C-500, un camiño de terra e outras parcelas.
Descrición: Construción de finais do século XVIII. Vivenda unifamiliar illada, sendo o rectángulo orixinal dunha cruxía, con cuberta a catro augas. Materiais: granito, madeira e tella do país. Muros de carga con forxados de madeira. Na restauración amplíouse a parte posterior empregando formigón armado. Posúe unha escalinata exterior de dous tramos ne "L" con muretes de granito que arrincan de dúas piastras decoradas (do mesmo material) con motivos xeométricos e bolas. Remata en balaustrada e piares que (Atuzan un voadizo) traballados, tamén de granito. E de suliñar o muro perimetral de sillares de granito con almeas, o patio "vestibular" afastado do principal polas cabaleirizas, o xardín privativo posterior, o alpendre, un pombal e unha engadida piscina. O estado e conservación é bó. Ampliada e restaurada no ano 1973.

PROTECCIÓN:

GRADO de PROTECCIÓN:
Estructural (Nivel II)
Area de respecto: reflexada na cartografía (arredor de 100m)

OBSERVACIÓNS:
Incluído no Inventario da Dirección Xeral de Patrimonio

DENOMINACIÓN: Casa de Pose	CLAVE de IDENTIFICACIÓN
ARQUITECTURA CIVIL	AC-10

LOCALIZACIÓN:

Serra de Outes	
PARROQUIA: Outes (San Pedro)	CONCELLO de OUTES

CARACTERÍSTICAS:

Arredor: No núcleo urbán de Serra de Outes, na beira da estrada C-550.

Descrición: Construción do ano 1917. Posúe planta baixa, primeira e baixo cuberta. Con tres fachadas, testa en medianería co nº 28 da mesma rúa. A fachada principal dá a estrada C-550 namentras que a lateral dá a un camiño vecifial e a posterior á finca da casa. Muros de carga de pedra (perpiaños na fachada principal, e mampostería nas outras). Cuberta de tella árabe. Decoración con aplacados na fachada principal e bacóns de ferro. E de salientar a porta con columnas adousadas para acceso ao patio dende a vía pública, hoxendía en deshuso. O estado de conservación é bó. Posúe finca na parte traseira con árbores e cultivos.

PROTECCIÓN:

GRADO de PROTECCIÓN:
Estructural (Nivel II)
Area de respecto: reflexada na cartografía (arredor de 100m)

OBSERVACIÓNS:
Incluído no Inventario da Dirección Xeral de Patrimonio

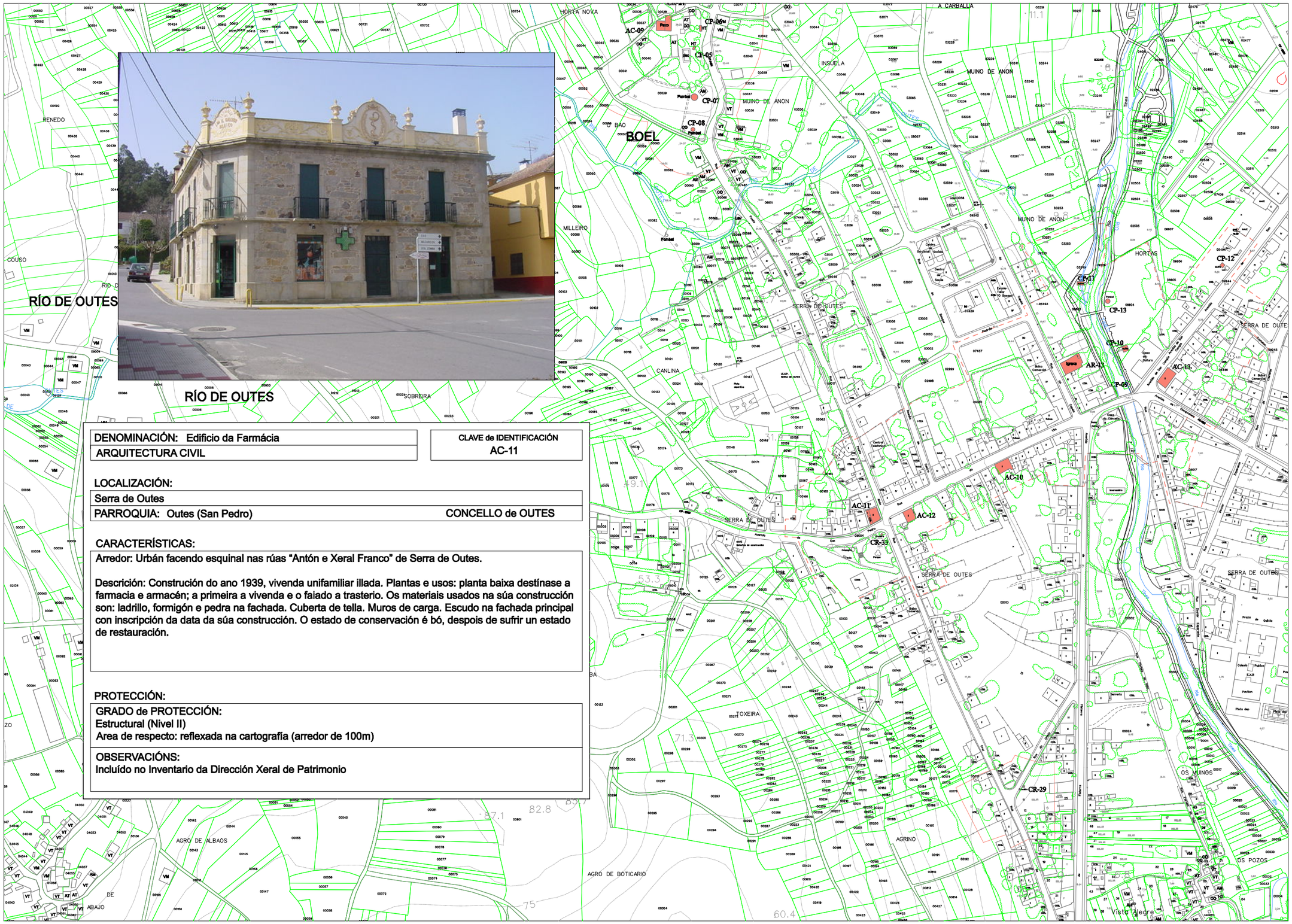

DENOMINACIÓN: Edificio da Farmácia	CLAVE de IDENTIFICACIÓN
ARQUITECTURA CIVIL	AC-11

LOCALIZACIÓN:

Serra de Outes

PARROQUIA: Outes (San Pedro) — CONCELLO de OUTES

CARACTERÍSTICAS:

Arredor: Urbán facendo esquinal nas rúas "Antón e Xeral Franco" de Serra de Outes.

Descrición: Construción do ano 1939, vivenda unifamiliar illada. Plantas e usos: planta baixa destínase a farmacia e armacén; a primeira a vivenda e o faiado a trasterio. Os materiais usados na súa construcción son: ladrillo, formigón e pedra na fachada. Cuberta de tella. Muros de carga. Escudo na fachada principal con inscripción da data da súa construcción. O estado de conservación é bó, despois de sufrir un estado de restauración.

PROTECCIÓN:

GRADO de PROTECCIÓN:
Estructural (Nivel II)
Area de respecto: reflexada na cartografía (arredor de 100m)

OBSERVACIÓNS:
Incluído no Inventario da Dirección Xeral de Patrimonio

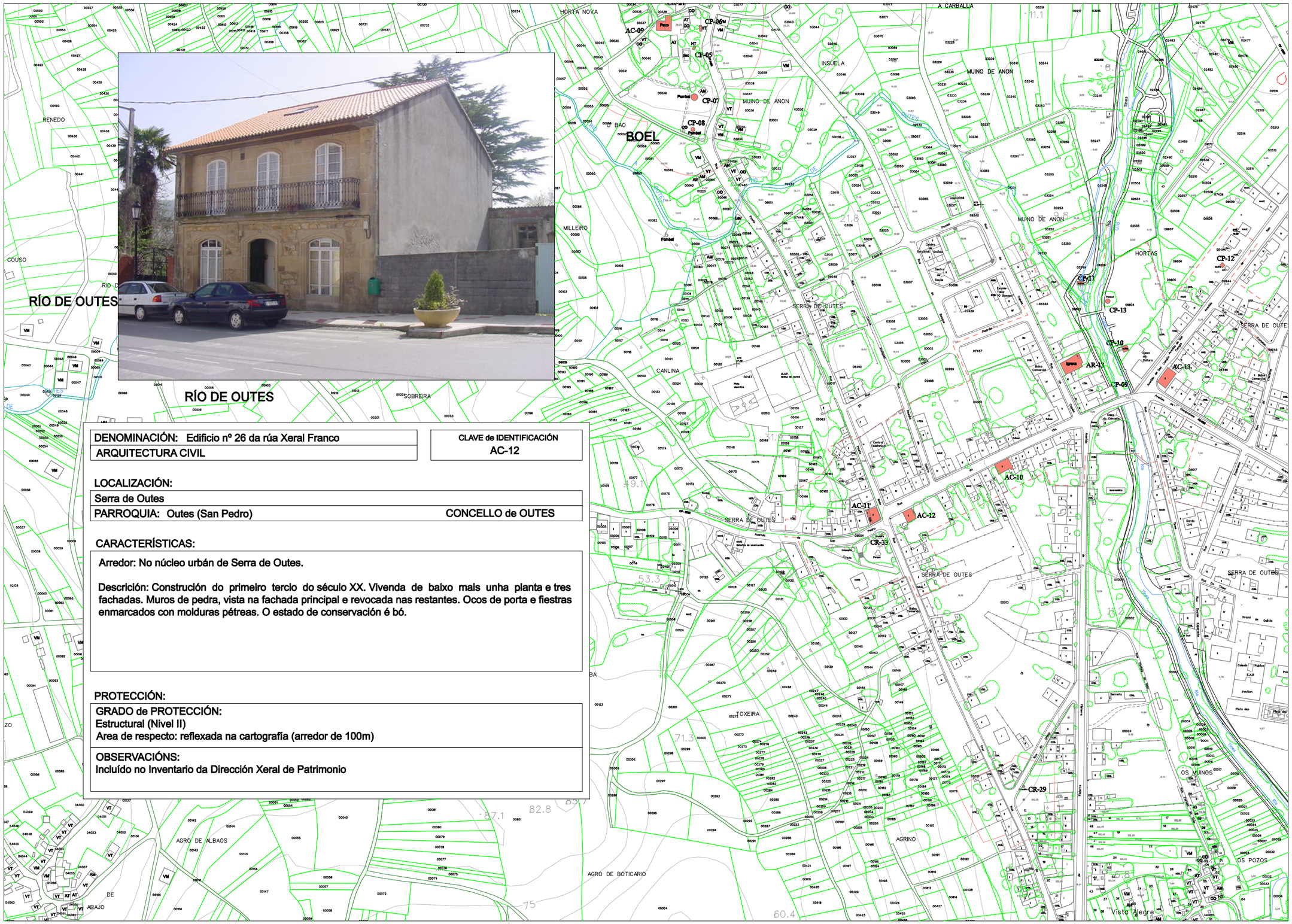

DENOMINACIÓN: Edificio nº 26 da rúa Xeral Franco	**CLAVE de IDENTIFICACIÓN**
ARQUITECTURA CIVIL	**AC-12**

LOCALIZACIÓN:

Serra de Outes	
PARROQUIA: Outes (San Pedro)	CONCELLO de OUTES

CARACTERÍSTICAS:

Arredor: No núcleo urbán de Serra de Outes.

Descrición: Construción do primeiro tercio do século XX. Vivenda de baixo mais unha planta e tres fachadas. Muros de pedra, vista na fachada principal e revocada nas restantes. Ocos de porta e fiestras enmarcados con molduras pétreas. O estado de conservación é bó.

PROTECCIÓN:

GRADO de PROTECCIÓN:
Estructural (Nivel II)
Area de respecto: reflexada na cartografía (arredor de 100m)

OBSERVACIÓNS:
Incluído no Inventario da Dirección Xeral de Patrimonio

DENOMINACIÓN: Pazo do Marqués da Serra

ARQUITECTURA CIVIL

CLAVE de IDENTIFICACIÓN
AC-13

LOCALIZACIÓN:

Serra de Outes

PARROQUIA: Outes (San Pedro) CONCELLO de OUTES

CARACTERÍSTICAS:

Arredor: Urbano, en Serra de Outes, Acceso pola estrada C-550, no cruce da Avda. de San Campio e a Avda. da Praza do Concello.

Descrición: Construción de finais do século XVII. Pazo galego. Vivenda unifamiliar illada. Plantas e usos: Planta sotarrego, armacén e cortes; planta baixa, vivenda; fajado, trasteiro e vivenda. Muros de sillería e cuberta de tella a tres augas. Enfoscado en fachada principal. Escudo en fachada lateral (emblema de Soutomaior, Zuñiga e Labeira), O estado de conservación é regular. Humidades, fachadas posteriores en mal estado. Posúe muiño.

PROTECCIÓN:

GRADO de PROTECCIÓN:
Estructural (Nivel II)
Area de respecto: reflexada na cartografía (arredor de 100m)

OBSERVACIÓNS:
Incluído no Inventario da Dirección Xeral de Patrimonio

DENOMINACIÓN: Casa Rectoral	CLAVE de IDENTIFICACIÓN
ARQUITECTURA CIVIL	AC-14

LOCALIZACIÓN:

Outes	
PARROQUIA: Outes (San Pedro)	CONCELLO de OUTES

CARACTERÍSTICAS:

Arredor: Rural.

Descrición: Edificación do primeiros de século. Planta rectangular e dúas alturas (B+I). Fábrica de mampostería de granito revocado e pintado de branco, agás nos esquinais i enmarcados dos váns de sillería de granito visto. Estructura de muros de carga, forxados de madeira e cuberta de madeira con tella curva. Solaina na fachada oeste. Finca pechada con balado de mampostería. Posúe hórreo. Está fronte á igrexa. Atópase en regular estado de conservación.

PROTECCIÓN:

GRADO de PROTECCIÓN:
Estructural (Nivel II)
Area de respecto: reflexada na cartografía (arredor de 100m)

OBSERVACIÓNS:
Incluído no Inventario da Dirección Xeral de Patrimonio

DENOMINACIÓN: Serraría, forxa e forno	CLAVE de IDENTIFICACIÓN
ARQUITECTURA CIVIL	AC-15

LOCALIZACIÓN:

Próximo a Outes

PARROQUIA: Outes (San Pedro) — CONCELLO de OUTES

CARACTERÍSTICAS:

Arredor: Rústico.

Descrición:

PROTECCIÓN:

GRADO de PROTECCIÓN:
Estructural (Nivel II)
Area de respecto: reflexada na cartografía (arredor de 100m)

OBSERVACIÓNS:
Incluído no Inventario da Dirección Xeral de Patrimonio

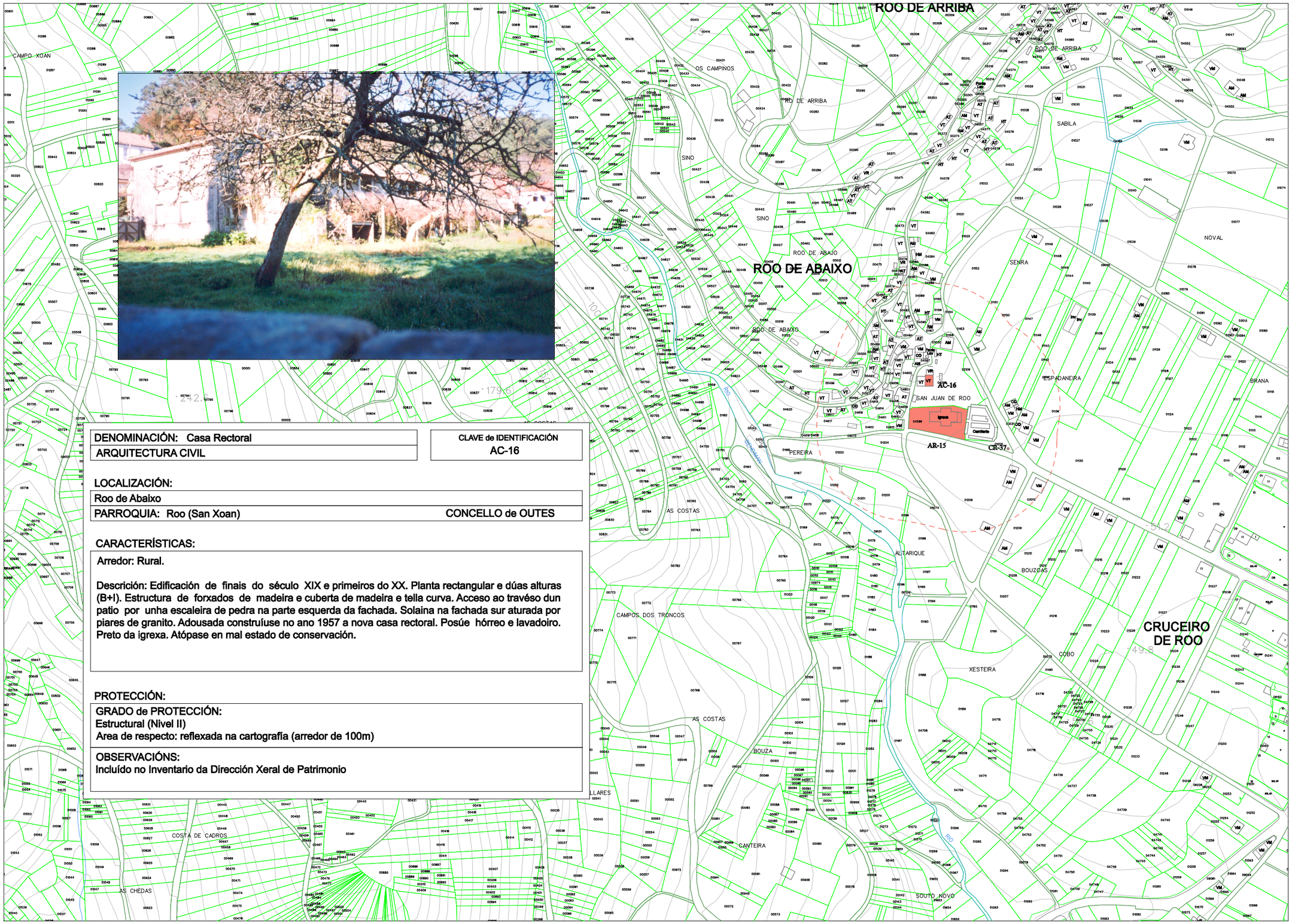

DENOMINACIÓN: Casa Rectoral	CLAVE de IDENTIFICACIÓN
ARQUITECTURA CIVIL	AC-16

LOCALIZACIÓN:

Roo de Abaixo

PARROQUIA: Roo (San Xoan) — CONCELLO de OUTES

CARACTERÍSTICAS:

Arredor: Rural.

Descrición: Edificación de finais do século XIX e primeiros do XX. Planta rectangular e dúas alturas (B+I). Estructura de forxados de madeira e cuberta de madeira e tella curva. Acceso ao travéso dun patio por unha escaleira de pedra na parte esquerda da fachada. Solaina na fachada sur aturada por piares de granito. Adousada construíuse no ano 1957 a nova casa rectoral. Posúe hórreo e lavadoiro. Preto da igrexa. Atópase en mal estado de conservación.

PROTECCIÓN:

GRADO de PROTECCIÓN:
Estructural (Nivel II)
Area de respecto: reflexada na cartografía (arredor de 100m)

OBSERVACIÓNS:
Incluído no Inventario da Dirección Xeral de Patrimonio

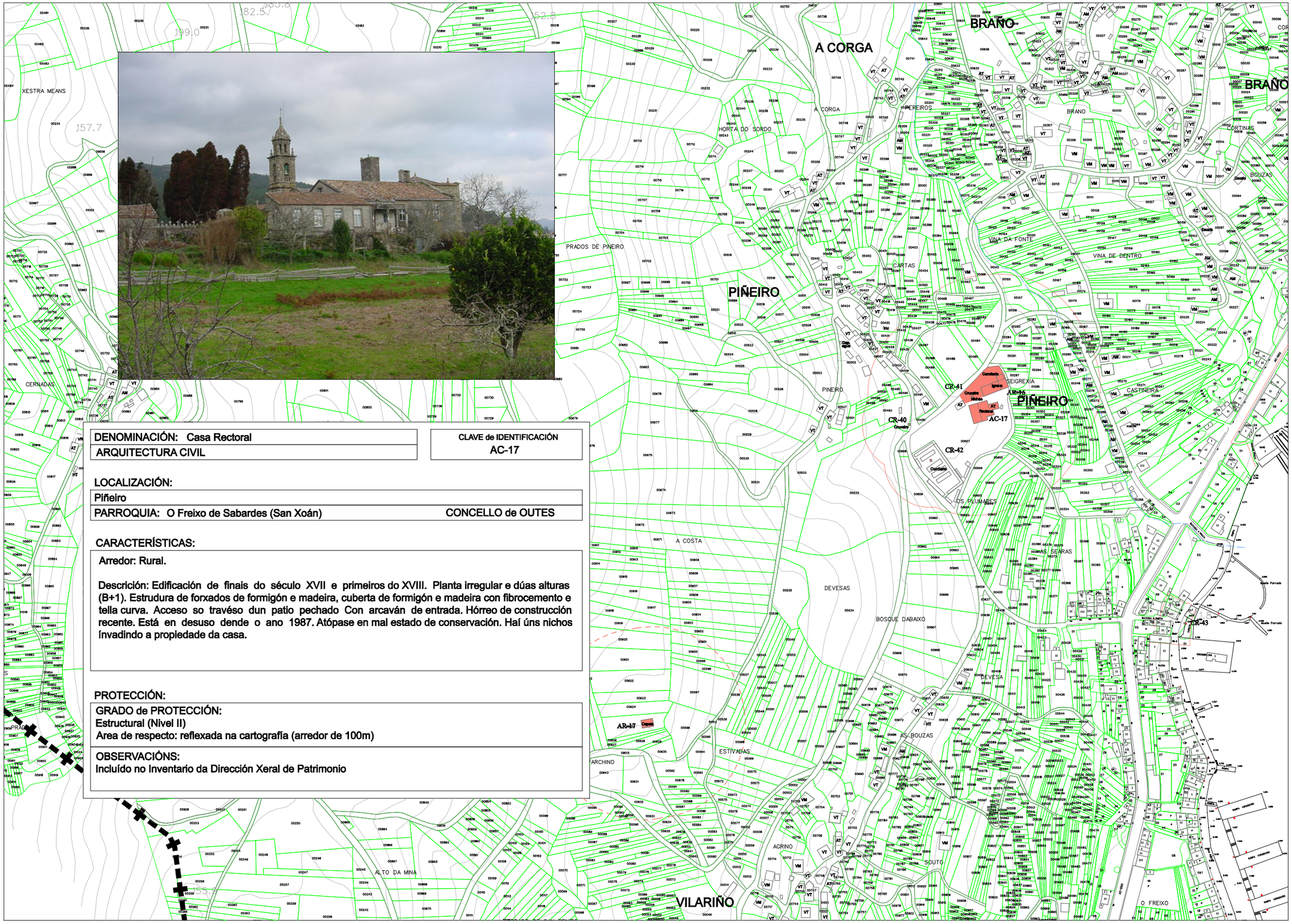

DENOMINACIÓN: Casa Rectoral	CLAVE de IDENTIFICACIÓN
ARQUITECTURA CIVIL	AC-17

LOCALIZACIÓN:

Piñeiro

PARROQUIA: O Freixo de Sabardes (San Xoán) — CONCELLO de OUTES

CARACTERÍSTICAS:

Arredor: Rural.

Descrición: Edificación de finais do século XVII e primeiros do XVIII. Planta irregular e dúas alturas (B+1). Estrudura de forxados de formigón e madeira, cuberta de formigón e madeira con fibrocemento e tella curva. Acceso so travéso dun patio pechado Con arcaván de entrada. Hórreo de construcción recente. Está en desuso dende o ano 1987. Atópase en mal estado de conservación. Haí úns nichos ínvadindo a propiedade da casa.

PROTECCIÓN:

GRADO de PROTECCIÓN:
Estructural (Nivel II)
Area de respecto: reflexada na cartografía (arredor de 100m)

OBSERVACIÓNS:
Incluído no Inventario da Dirección Xeral de Patrimonio



DENOMINACIÓN: Carpintería de Ribeira	CLAVE de IDENTIFICACIÓN
ARQUITECTURA CIVIL	AC-18

LOCALIZACIÓN:

A Ribeira	
PARROQUIA: O Freixo de Sabardes (San Xoán)	CONCELLO de OUTES

CARACTERÍSTICAS:

Arredor: Rural, en el lugar de Riberia do Freixo. Próximos a un astillero.

Descrición: Muros de carga de mampostería de granito e entramado de cuberta de madeira con reforzo de puntais de eucalipto. Acabado a partir de tella curva do país. Un deles atópase protexido do mar por un espigón executado con mampostería de granito, estando o outro aberto e na rampa que antaño permitía o atraque dos barcos para a súa reparación, así como para a súa construcción.

O seu estado actual é precario cun claro deterioro da estructura de madeira que soporta a cuberta, así como dos muros de carga, acto que se ve favorecido pola cercanía do mar e a falta de algún tipo de proceso de mellora ou rehabilitación.

PROTECCIÓN:

GRADO de PROTECCIÓN:
Estructural (Nivel II)
Area de respecto: reflexada na cartografía (arredor de 100m)

OBSERVACIÓNS:
Incluído no Inventario da Dirección Xeral de Patrimonio